



АКЦИОНЕРНОЕ ОБЩЕСТВО  
ИНСТИТУТ ПО ПРОЕКТИРОВАНИЮ ПРЕДПРИЯТИЙ  
ГОРНОРУДНОЙ ПРОМЫШЛЕННОСТИ

**«С И Б Г И П Р О Р У Д А»**

(АО «СИБГИПРОРУДА»)

Ассоциация «Саморегулируемая организация «Кузбасский проектно-научный центр»

(Ассоциация «СРО «КузПНЦ») – СРО-П-062-20112009

Регистрационный номер по реестру СРО – 18

---

**ИНВ. 51908**

**ООО «ГРК «АЛАТАУ»**

**ДОФ.ОТВАЛ ОТХОДОВ ОБОГАЩЕНИЯ.  
ПРОЕКТ САНИТАРНО-ЗАЩИТНОЙ ЗОНЫ  
ПРОМПЛОЩАДКИ**

**ПРОЕКТНАЯ ДОКУМЕНТАЦИЯ**

**РАЗДЕЛ 1**

**ПОЯСНИТЕЛЬНАЯ ЗАПИСКА**

**3171-2292-ПЗ**

**ТОМ 1**

**2022**



**АКЦИОНЕРНОЕ ОБЩЕСТВО  
ИНСТИТУТ ПО ПРОЕКТИРОВАНИЮ ПРЕДПРИЯТИЙ  
ГОРНОРУДНОЙ ПРОМЫШЛЕННОСТИ  
«С И Б Г И П Р О Р У Д А»  
(АО «СИБГИПРОРУДА»)**

Ассоциация «Саморегулируемая организация «Кузбасский проектно-научный центр»  
(Ассоциация «СРО «КузПНЦ») – СРО-П-062-20112009

Регистрационный номер по реестру СРО – 18

---

**ООО «ГРК «АЛАТАУ»**

**ДОФ.ОТВАЛ ОТХОДОВ ОБОГАЩЕНИЯ.  
ПРОЕКТ САНИТАРНО-ЗАЩИТНОЙ ЗОНЫ  
ПРОМПЛОЩАДКИ  
ПРОЕКТНАЯ ДОКУМЕНТАЦИЯ**

**РАЗДЕЛ 1**

**ПОЯСНИТЕЛЬНАЯ ЗАПИСКА**

**3171-2292-ПЗ**

**ТОМ 1**

**Главный инженер проекта**



**А.В.Дорошин**



**2022**

## ИНФОРМАЦИОННО-АДРЕСНАЯ КАРТА

 <b>ИНСТИТУТ ОСНОВАН В 1947 ГОДУ</b>	<b>Наименование организации</b>	Полное	Акционерное общество «Институт по проектированию предприятий горнорудной промышленности «СИБГИПРОРУДА»
		Сокращенное	АО «СИБГИПРОРУДА»
	<b>Адрес</b>	Юридический адрес	654006, г. Новокузнецк, ул. Орджоникидзе, 9
		Почтовый адрес	654006, г. Новокузнецк, ул. Орджоникидзе, 9
		Приемная	тел./факс (3843) 741-101
E-mail		<a href="mailto:mail@sibgiproruda.ru">mail@sibgiproruda.ru</a>	
<b>Реквизиты</b>	ИНН 4216003643/КПП 421701001 Расчетный счет № 40702810395240400633 БИК 045004867 к/сч 30101810250040000867 Ф-Л СИБИРСКИЙ ПАО БАНК «ФК ОТКРЫТИЕ»		
<b>Документы по видам де- ятельности</b>	Ассоциация «Саморегулируемая организация «Кузбасский проектно-научный центр» (Ассоциация «СРО «КузПНЦ») – СРО-П-062-20112009 Регистрационный номер по реестру СРО – 18 Лицензия на производство маркшейдерских работ от 04.04.2007 № ПМ-68-000468		
<b>РУКОВОДСТВО ИНСТИТУТА</b>			
Генеральный директор	Распопин Дмитрий Николаевич	<b>Телефон</b>	745-082
Исполнительный директор	Иванов Дмитрий Михайлович		747-852
Директор по экономике и финансам	Бабицкий Николай Анатольевич		
Главный инженер проекта	Дорошин Алексей Владимирович		
Начальник технического отдела	Степанищева Марина Александровна		749-558
Основные направления в работе	Проектирование строительства, реконструкции, расширения и технического перевооружения, ликвидации горных производств и объектов по добыче (открытым и подземным способом разработки) и переработке минерального сырья для нужд промышленности черной и цветной металлургии, строительных материалов		



### СПИСОК ИСПОЛНИТЕЛЕЙ

Должность	ФИО	Подпись	Дата подписания
Главный специалист по маркшейдерскому делу	В.Я. Онофрийчук		11.07.2022
Начальник технического отдела, нормоконтроллер	М.А. Степанищева		11.07.2022



**СОСТАВ ПРОЕКТНОЙ ДОКУМЕНТАЦИИ**

**ООО «ГРК «АЛАТАУ»**  
**ДОФ. Отвал отходов обогащения.**  
**Проект санитарно-защитной зоны промплощадки**

Номер тома	Обозначения	Наименование	Инв. номер	Примечание
1	3171-2292-ПЗ	<b>РАЗДЕЛ 1</b> Пояснительная записка	51908	
2	3171-2292-ПЗУ	<b>РАЗДЕЛ 2</b> Схема планировочной организации земельного участка	51909	
3	-	<b>РАЗДЕЛ 3</b> Архитектурные решения		не требуется
4	-	<b>РАЗДЕЛ 4</b> Конструктивные и объемно-планировочные решения		не требуется
		<b>РАЗДЕЛ 5</b> Сведения об инженерном оборудовании, о сетях инженерно-технического обеспечения, перечень инженерно-технических мероприятий, содержание технологических решений		
5.1	3171-2292-ИОС1	<b>Подраздел 5.1</b> Система электроснабжения	51910	
5.2	3171-2292-ИОС2	<b>Подраздел 5.2</b> Система водоснабжения	51911	
5.3	3171-2292-ИОС3	<b>Подраздел 5.3</b> Система водоотведения	51912	
5.4	-	<b>Подраздел 5.4</b> Отопление, вентиляция и кондиционирования воздуха, тепловые сети		не требуется
5.5	3171-2292-ИОС5	<b>Подраздел 5.5</b> Сети связи	51913	
5.6	-	<b>Подраздел 5.6</b> Сети газоснабжения		не требуется
5.7	3171-2292-ИОС7	<b>Подраздел 5.7</b> Технологические решения	51914	
6	-	<b>РАЗДЕЛ 6</b> Проект организации строительства		не требуется
7	-	<b>РАЗДЕЛ 7</b> Проект организации работ по сносу или демонтажу объектов капитального строительства	-	не требуется
		<b>РАЗДЕЛ 8</b> Перечень мероприятий по охране окружающей среды		
8.1	3171-2292-ООС1	<b>Часть 1</b> Перечень мероприятий по охране окружающей среды Книга 1 Пояснительная записка Книга 2 Приложения	51915	
8.2	3171-2292-ООС2	<b>Часть 2</b> Оценка воздействия на окружающую среду	51916	
8.3	3171-2292-ООС3	<b>Часть 3</b> Проект санитарно-защитной зоны Книга 1 Пояснительная записка Книга 2 Приложения	51917	
9	3171-2292-ПБ	<b>РАЗДЕЛ 9</b> Мероприятия по обеспечению пожарной безопасности	51918	
10	-	<b>РАЗДЕЛ 10</b> Мероприятия по обеспечению доступа инвалидов	-	не требуется
11	-	<b>РАЗДЕЛ 11</b> Смета на строительство объектов капитального строительства	-	не требуется
11.1	-	<b>РАЗДЕЛ 11<sup>1</sup></b> Мероприятия по обеспечению соблюдения требований энергетической эффективности и требований оснащенности зданий, строений и сооружений приборами учета используемых энергетических ресурсов		не требуется
	-	<b>РАЗДЕЛ 12</b> Иная документация в случаях, предусмотренных федеральными законами		не требуется



## СОДЕРЖАНИЕ

	Стр.
1 РЕКВИЗИТЫ ДОКУМЕНТОВ, НА ОСНОВАНИИ КОТОРЫХ ПРИНЯТО РЕШЕНИЕ О РАЗРАБОТКЕ ПРОЕКТНОЙ ДОКУМЕНТАЦИИ	8
2 ИСХОДНЫЕ ДАННЫЕ И УСЛОВИЯ ДЛЯ ПОДГОТОВКИ ПРОЕКТНОЙ ДОКУМЕНТАЦИИ НА ОБЪЕКТ КАПИТАЛЬНОГО СТРОИТЕЛЬСТВА	9
3 СВЕДЕНИЯ О ФУНКЦИОНАЛЬНОМ НАЗНАЧЕНИИ ОБЪЕКТА КАПИТАЛЬНОГО СТРОИТЕЛЬСТВА, СОСТАВ И ХАРАКТЕРИСТИКУ ПРОИЗВОДСТВА, НОМЕНКЛАТУРУ ВЫПУСКАЕМОЙ ПРОДУКЦИИ	10
4 СВЕДЕНИЯ О ПОТРЕБНОСТИ ОБЪЕКТА КАПИТАЛЬНОГО СТРОИТЕЛЬСТВА В ТОПЛИВЕ, ГАЗЕ, ВОДЕ И ЭЛЕКТРИЧЕСКОЙ ЭНЕРГИИ	11
5 ДАННЫЕ О ПРОЕКТНОЙ МОЩНОСТИ ОБЪЕКТА КАПИТАЛЬНОГО СТРОИТЕЛЬСТВА	12
6 СВЕДЕНИЯ О СЫРЬЕВОЙ БАЗЕ ПОТРЕБНОСТИ ПРОИЗВОДСТВА В ВОДЕ, ТОПЛИВНО-ЭНЕРГЕТИЧЕСКИХ РЕСУРСАХ	14
7 СВЕДЕНИЯ О КОМПЛЕКСНОМ ИСПОЛЬЗОВАНИИ СЫРЬЯ, ВТОРИЧНЫХ ЭНЕРГОРЕСУРСОВ, ОТХОДОВ ПРОИЗВОДСТВА	14
8 СВЕДЕНИЯ ОБ ИСПОЛЬЗОВАНИИ ВОЗОБНОВЛЯЕМЫХ ИСТОЧНИКОВ ЭНЕРГИИ И ВТОРИЧНЫХ ЭНЕРГЕТИЧЕСКИХ РЕСУРСОВ	15
9 СВЕДЕНИЯ О ЗЕМЕЛЬНЫХ УЧАСТКАХ, ИЗЫМАЕМЫХ ВО ВРЕМЕННОЕ (НА ПЕРИОД СТРОИТЕЛЬСТВА) ИЛИ ПОСТОЯННОЕ ПОЛЬЗОВАНИЕ	15
10 СВЕДЕНИЯ О КАТЕГОРИИ ЗЕМЕЛЬ, НА КОТОРЫХ РАСПОЛАГАЕТСЯ ОБЪЕКТ КАПИТАЛЬНОГО СТРОИТЕЛЬСТВА	15
11 СВЕДЕНИЯ О РАЗМЕРЕ СРЕДСТВ, ТРЕБУЮЩИХСЯ ДЛЯ ВОЗМЕЩЕНИЯ УБЫТКОВ ПРАВООБЛАДАТЕЛЯМ ЗЕМЕЛЬНЫХ УЧАСТКОВ, В СЛУЧАЕ ИХ ИЗЪЯТИЯ ВО ВРЕМЕННОЕ И (ИЛИ) ПОСТОЯННОЕ ПОЛЬЗОВАНИЕ	16
12 СВЕДЕНИЯ ОБ ИСПОЛЬЗОВАННЫХ В ПРОЕКТЕ ИЗОБРЕТЕНИЯХ, РЕЗУЛЬТАТАХ ПРОВЕДЕННЫХ ПАТЕНТНЫХ ИССЛЕДОВАНИЙ	16
13 ТЕХНИКО-ЭКОНОМИЧЕСКИЕ ПОКАЗАТЕЛИ ПРОЕКТИРУЕМОГО ОБЪЕКТА КАПИТАЛЬНОГО СТРОИТЕЛЬСТВА	16
14 СВЕДЕНИЯ О НАЛИЧИИ РАЗРАБОТАННЫХ И СОГЛАСОВАННЫХ СПЕЦИАЛЬНЫХ ТЕХНИЧЕСКИХ УСЛОВИЙ	17
15 ДАННЫЕ О ПРОЕКТНОЙ МОЩНОСТИ ОБЪЕКТА КАПИТАЛЬНОГО СТРОИТЕЛЬСТВА, ЗНАЧИМОСТИ ОБЪЕКТА КАПИТАЛЬНОГО СТРОИТЕЛЬСТВА ДЛЯ ПОСЕЛЕНИЙ (МУНИЦИПАЛЬНОГО ОБРАЗОВАНИЯ), А ТАКЖЕ О ЧИСЛЕННОСТИ РАБОТНИКОВ И ИХ ПРОФЕССИОНАЛЬНО-КВАЛИФИКАЦИОННОМ СОСТАВЕ, ЧИСЛЕ РАБОЧИХ МЕСТ (КРОМЕ ЖИЛЫХ ЗДАНИЙ) И ДРУГИЕ ДАННЫЕ, ХАРАКТЕРИЗУЮЩИЕ ОБЪЕКТ КАПИТАЛЬНОГО СТРОИТЕЛЬСТВА	17
16 СВЕДЕНИЯ О КОМПЬЮТЕРНЫХ ПРОГРАММАХ	17
17 ОБОСНОВАНИЕ ВОЗМОЖНОСТИ ОСУЩЕСТВЛЕНИЯ СТРОИТЕЛЬСТВА ОБЪЕКТА КАПИТАЛЬНОГО СТРОИТЕЛЬСТВА ПО ЭТАПАМ СТРОИТЕЛЬСТВА С ВЫДЕЛЕНИЕМ ЭТИХ ЭТАПОВ	17
18 СВЕДЕНИЯ О ПРЕДПОЛАГАЕМЫХ ЗАТРАТАХ, СВЯЗАННЫХ СО СНОСОМ ЗДАНИЙ И СООРУЖЕНИЙ, ПЕРЕСЕЛЕНИЕМ ЛЮДЕЙ, ПЕРЕНОСОМ СЕТЕЙ ИНЖЕНЕРНО-ТЕХНИЧЕСКОГО ОБЕСПЕЧЕНИЯ	17
СПИСОК ИСПОЛЬЗОВАННЫХ ИСТОЧНИКОВ	18



		Стр.
	<b>ПРИЛОЖЕНИЯ</b>	
<b>А</b>	Копия. Задание на проектирование	<b>19</b>
<b>Б</b>	Копия. Постановление и градостроительный план земельного участка	<b>25</b>
<b>В</b>	Копия. Технические условия № 1 от 07.07.2022 на разработку раздела «Система электроснабжения»	<b>32</b>
<b>Г</b>	Копия. Технические условия № 2 от 07.07.2022 на разработку разделов «Система водоснабжения» и «Система водоотведения»	<b>33</b>
<b>Д</b>	Копия. Технические условия № 3 от 07.07.2022 на разработку раздела «Система связи»	<b>34</b>
<b>Е</b>	Копия. Свидетельство о регистрации опасных производственных объектов	<b>35</b>
<b>Ж</b>	Копия. Лицензия на пользования недрами ООО «ГРК «Алатау»	<b>36</b>
<b>И</b>	Копия. Лицензия на маркшейдерские работы ООО «ГРК «Алатау»	<b>57</b>
<b>К</b>	Копия. Выписка из реестра лицензия № вх-65-002223 на эксплуатацию взрывопожароопасных и химически опасных производственных объектов I, II, III класса опасности	<b>60</b>
<b>Л</b>	Копия. Письмо о рассмотрении акта ГИКЭ	<b>62</b>
<b>М</b>	Копия. Соглашение о порядке взаимодействия отряда противопожарной службы	<b>63</b>
<b>Н</b>	Копия. Договор на горноспасательное обслуживание опасных производственных объектов	<b>66</b>
<b>П</b>	Копия. Договор № 1 земельного участка	<b>75</b>
<b>Р</b>	Копия. Сертификат соответствия и протоколы испытаний на смесь щебеночно-гравийно-песчаную	<b>83</b>
<b>С</b>	Копия. Письмо о согласовании объема отвала	<b>86</b>
<b>Т</b>	Копия. Выписка из реестра членов саморегулируемой организации ООО «Стройизыскания»	<b>87</b>
<b>У</b>	Копия. Выписка из реестра членов саморегулируемой организации АО «Сибгипроруда»	<b>89</b>
<b>Ф</b>	Копия. Лицензия на производство маркшейдерских работ АО «Сибгипроруда»	<b>91</b>
<b>Х</b>	Копия. Письмо об автодороге	<b>94</b>
	<b>ТАБЛИЦА РЕГИСТРАЦИИ ИЗМЕНЕНИЙ</b>	<b>95</b>
	<b>ЖУРНАЛ ИЗМЕНЕНИЙ</b>	<b>96</b>



## ЗАВЕРЕНИЕ ПРОЕКТНОЙ ОРГАНИЗАЦИИ

Проектная документация разработана в соответствии с градостроительным планом земельного участка, заданием на проектирование, градостроительным регламентом, документами об использовании земельного участка для строительства, техническими регламентами, в том числе устанавливающими требования государственных норм, правил и стандартов, действующих на территории Российской Федерации по обеспечению безопасной эксплуатации зданий, строений, сооружений и безопасного использования прилегающих к ним территорий и с соблюдением технических условий.

Проектные решения обеспечивают безопасную для жизни и здоровья людей эксплуатацию предприятия при соблюдении предусмотренных проектом мероприятий.

Главный инженер проекта

А.В.Дорошин



Дорошин Алексей Владимирович

Национальный реестр специалистов с присвоением  
идентификационного номера Специалиста П-032819.

Тел.: +7 (384-3) 74-11-01  
e-mail: mail@sibgipruruda.ru

Сведения размещены на официальном сайте Объединения  
<https://www.nopriz.ru> в сети «Интернет».

## 1 РЕКВИЗИТЫ ДОКУМЕНТОВ, НА ОСНОВАНИИ КОТОРЫХ ПРИНЯТО РЕШЕНИЕ О РАЗРАБОТКЕ ПРОЕКТНОЙ ДОКУМЕНТАЦИИ

**Технический заказчик** -ООО «ГРК» АЛАТАУ»

Юридический адрес: 655731, Республика Хакасия, Рабочий поселок Вершина Тёи, улица Советская, дом7. ИНН190202947, РГРН 121900000807.

Адрес объекта: Отвал отходов ДОФ. Республика Хакасия, Аскизский район, в 3,1 км севернее р.п. Вершина Тёи.

Генеральный директор ООО «ГРК «Алатау»-М.В.Панин.

Проектная документация «ДОФ. Отвал отходов обогащения. Проект санитарно-защитной зоны промплощадки.» выполнена на основании договора от 04.06.2021 № 3171, доп.соглашение №1 к договору от 30.06.2021 неотъемлемой частью которого, является задание на проектирование (Приложение А), содержащее исходные данные и основные требования технического заказчика, необходимые для проектирования.

**Исполнитель работы** - АО «Сибгипроруда», состоящий в Ассоциации «Саморегулируемая организация «Кузбасский проектно-научный центр» (Ассоциация «СРО «КузПНЦ»)-СРО П 062-20112009, Регистрационный номер по реестру СРО-18,(выписка из реестра членов саморегулируемой организации Приложение У), имеющий лицензию на производство маркшейдерских работ от 04.04.2007 № ПМ-68-00468 (Приложение Ф).

Юридический и фактический адрес -654006, г. Новокузнецк, ул.Орджоникидзе,9

Генеральный директор -Распопин Д.Н.

Тел./факс (3843) 741-101,mail@sibgiproruda.ru.



## 2 ИСХОДНЫЕ ДАННЫЕ И УСЛОВИЯ ДЛЯ ПОДГОТОВКИ ПРОЕКТНОЙ ДОКУМЕНТАЦИИ НА ОБЪЕКТ КАПИТАЛЬНОГО СТРОИТЕЛЬСТВА

Исходными данными для разработки проектной документации по объекту являются следующие документы:

- задание на проектирование (Приложение А);
- Постановление и градостроительный план земельного участка (Приложение Б);
- Свидетельство о регистрации опасных производственных объектов (Приложение Е);
- Лицензия на пользования недрами ООО «ГРК «Алатау» от 22.06.2020 АБН 00833 ТЕ (Приложение Ж);
- Лицензия на маркшейдерские работы ООО «ГРК «Алатау» (Приложение И);
- Выписка из реестра лицензия № вх-65-002223 на эксплуатацию взрывопожароопасных и химически опасных производственных объектов I, II, III класса опасности (Приложение К);
- Письмо о рассмотрении акта ГИКЭ (Приложение Л);
- Соглашение о порядке взаимодействия отряда противопожарной службы (Приложение М);
- Договор на горноспасательное обслуживание опасных производственных объектов (Приложение Н);
- Договор № 1 земельного участка (Приложение П);
- Сертификат соответствия и протоколы испытаний на смесь щебеночно-гравийно-песчаную (Приложение Р);
- Письмо о согласовании объема отвала (Приложение С);
- технический отчёт по результатам инженерно-геодезических изысканий;
- технический отчёт по результатам инженерно-геологических изысканий;
- технический отчёт по результатам инженерно-гидрометеорологических изысканий;
- технический отчёт по результатам инженерно-экологических изысканий.

Необходимый комплекс основных видов инженерных изысканий выполнен по прямому договору с ООО «Стройизыскания» (Новокузнецк) (Выписки из реестра членов саморегулируемой организации (Приложение Т)

Технические условия на разработку разделов:

- Технические условия на разработку раздела «Система электроснабжения» (Приложение В);
- Технические условия на разработку разделов «Система водоснабжения» и «Система водоотведения» (Приложение Г);
- Технические условия на разработку раздела «Система связи» (Приложение Д);

### **3 СВЕДЕНИЯ О ФУНКЦИОНАЛЬНОМ НАЗНАЧЕНИИ ОБЪЕКТА КАПИТАЛЬНОГО СТРОИТЕЛЬСТВА, СОСТАВ И ХАРАКТЕРИСТИКУ ПРОИЗВОДСТВА, НОМЕНКЛАТУРУ ВЫПУСКАЕМОЙ ПРОДУКЦИИ**

Целевое назначение проектируемого объекта -формирование отвала отходов Тейской ДОФ с обеспечением санитарно-защитной зоны.

В состав проектной документации входят следующие объекты:

- отвал отходов обогащения (сооружение отвала пустых пород железных руд - код 2.4.2.8 согласно КОКСФ);

-подъездные дороги;

-водосборник поверхностных сточных вод (классифицируется как сооружение отстойника горизонтального - код 17.4.2.3 согласно КОКСФ).

На обзорном плане представлены место расположение проектируемого отвала и изыскательских работ.

Площадь земельного участка под отвал 11,8 га. Емкость отвала с учетом коэффициента разрыхления 1500 тыс. м<sup>3</sup>.

На момент начала проектирования площадка под отвал представляет собой частично засыпанной отходами ДОФ существующего отвала и частично ненарушенную поверхность с абсолютными отметками от плюс 913,0 до плюс 997,8 м.

Проектом предусмотрено формирование отвала отходов с применением бульдозерной (колесной и гусеничной) техники, в том числе: при планировке площадки, при послойной укладке. Доставка отходов от ДОФ до площадки отвала предусмотрено автосамосвалами различной модели с грузоподъемностью 25-45 т.

Отвал рассчитан на складирование отходов обогащения в течение 4 лет.



#### **4 СВЕДЕНИЯ О ПОТРЕБНОСТИ ОБЪЕКТА КАПИТАЛЬНОГО СТРОИТЕЛЬСТВА В ТОПЛИВЕ, ГАЗЕ, ВОДЕ И ЭЛЕКТРИЧЕСКОЙ ЭНЕРГИИ**

Для формирования отвалов отходов ДОФ проектной документацией предусмотрен полив автодорог водой в теплый (сухой) период года. Полив (орошение) автодороги с целью обеспыливания проектом предусмотрено производить поливочными машинами на базе КАМАЗ. Для обеспыливания предусмотрено использовать техническую очищенную воду из отстойников.

Режим проведения работ по обеспыливанию зависит от режима выпадения атмосферных осадков. Расход воды на технологические нужды в среднем составит 18774,4 м<sup>3</sup>. Потребность в электроэнергии обеспечивается за счет существующей сети ЛЭП промплощадки для освещения рабочих мест при формировании отвала и для освещения подъездных дорог.

##### **Энергетические ресурсы**

Дизельное топливо будет потребляться бульдозерной техникой на отвале и автосамосвалами, применяемые в технологической схеме: бункер отходов ДОФ - отвал отходов. Для заправки указанной техники проектной документацией предусмотрено использование существующих или дополнительно приобретенных топливо заправщиков различного типа.

Годовая потребность в горюче-смазочных основного технологического оборудования составит:

- дизельное топливо 189,1 тыс.л/год;
- моторное масло 938 л/год;
- масло гидравлическое 276 л/год;
- масло трансмиссионное 994 л/год;
- керосин 1,1 т/год.

Расчетное количество электроэнергии исходя из 14-ти часов работы в сутки 2-х мачт в год – 4905,6кВт/ч.





## 5 ДАННЫЕ О ПРОЕКТНОЙ МОЩНОСТИ ОБЪЕКТА КАПИТАЛЬНОГО СТРОИТЕЛЬСТВА

Проектной документацией предусмотрена площадка для складирования отходов переработки железных руд Тейской ДОФ.

Годовая мощность ДОФ по переработке железных руд Изыхольского месторождения, поступающих из карьера «Центральный» составляет 1000 тыс.т. Годовой объем производимых отходов на момент проектирования составляет 244260 т или 156577м<sup>3</sup>.Указанный объем отходов должен отгружаться с ДОФ в автосамосвалы с последующей доставкой на отвал.

Площадь земельного участка под отвал составляет 11,8 га. Емкость отвала с учетом коэффициента разрыхления составляет 1500 тыс.м<sup>3</sup>.

Режим работы действующего рудника принят: по добыче руды и производству концентрата, а также по выпуску отходов обогащения 353 рабочих дня в году, 2 смены в сутки, продолжительность смены 12 часов.

В отвал складироваться отходы сухой магнитной сепарации ДОФ.

Общий объем составляет – 1500 тыс. м<sup>3</sup> (с учетом коэффициента остаточного разрыхления). Отвал рассчитан на складирование отходов в течение 4 лет.

Расчет устойчивости отвала ДОФ выполнен АО институт «Сибгипроруда», г. Новокузнецк в 2000 году (Инв. 51914, Том 5.7, 3171-2292-ИОС7, Приложение А). В работе выполнен расчет на основе реальной геологической обстановки и является полным аналогом как по характеристикам основания под отвал, так и по складированному материалу отходов ДОФ. Основными характеристиками материала отходов, которые определяют устойчивость отвала являются:

С-сцепление отвальной массы;

С'-сцепление по контакту отвал-основание;

Ф-угол внутреннего трения отвальной массы;

Ф'-угол внутреннего трения по контакту;

У-объемный вес грунтов основания и разрыхленных пород, слагающих тело отвала.

Угол естественного откоса отвальной массы, для расчета устойчивости отвала принят 39° - по данным маркшейдерских замеров действующего отвала ДОФ. Угол наклона основания переменный по территории отвала, поэтому расчет выполнялся для максимальных и наиболее часто встречающихся.

Из расчетов следует, что конструктивные параметры отвала отходов ДОФ обеспечивают его устойчивость (Инв. 51914, Том 5.7, 3171-2292-ИОС7, Приложение А).

Подвигание рабочих фронтов (зон) яруса необходимо вести вдоль склона отсыпкой отходов ДОФ на всю ширину яруса.



Максимальная скорость подвигания фронта яруса, исходя из условий предупреждения образования зон заколов на его площадках, принимается не более 3,0-3,5 м/сут.

При отсыпке отвала необходимо осуществлять контроль состояния рабочей зоны отвала в соответствии с ФНиП в области промышленной безопасности «Правила безопасности при ведении горных работ и переработке твердых полезных ископаемых» [18].

Для транспортировки отходов в проектируемые ярусы отвала используются:

- существующая автодорога от ДОФ до существующего отвала ДОФ.
- автодорога имеющаяся на существующем отвале ДОФ до проектируемого, длиной 490 м (Приложение X).

Для механизации отвальных работ на отвале используется модель бульдозера Komatsu D-375A-5D, Komatsu D155A-5 с мощностью двигателя 306 - 525 л.с.

Проектные объемы отходов размещаются в два яруса северо-восточнее существующего отвала отходов.

Число ярусов - два. Максимальная высота отвала составит 55 м. Проектные характеристики отвала приведены в таблице 1.

Таблица 1 - Проектные характеристики отвала

Наименование	Ед.изм.	Показатели
Площадь земель под отвал	га	4,59
Площадь земель под а/дороги на отвалы	га	0,58
Абсолютная отметка верхнего яруса отвала	м	1000
Максимальное расстояние транспортировки отходов	км	0,9

Площадь отвала составит 4,59 га.

При отсыпке ярусов предусматривается устройство транспортной бермы шириной 20 м.

Календарный план отсыпки отвала (с учетом остаточного коэффициента разрыхления) представлен в таблице 2.

Таблица 2 - Календарный план отвалообразования

Наименование	Ед. изм.	Годы эксплуатации				Итого
		1	2	3	4	
Отходы всего, в т.ч:	тыс.м³	456,01	456,01	456,01	131,97	1500
ярус +980	тыс.м³	456,01	398,2	0	0	854,21
ярус +1000	тыс.м³	0	57,81	456,01	131,97	645,79



## **6 СВЕДЕНИЯ О СЫРЬЕВОЙ БАЗЕ, ПОТРЕБНОСТИ ПРОИЗВОДСТВА В ВОДЕ, ТОПЛИВНО-ЭНЕРГЕТИЧЕСКИХ РЕСУРСАХ**

Процесс формирования отвала отходов включает в себя следующие операции: погрузка автосамосвалов на ДОФ, транспортировка отходов на площадку отвала и разгрузка, послойная укладка отходов бульдозером. При этом предусматривается определенный расход вышеуказанных ресурсов.

Основное ремонтно-складское хозяйство расположено на существующей промплощадке Тейского рудника. Там находятся механическая мастерская, гаражный комплекс, склады различного назначения, а также различные подъемные машины и механизмы. На указанной промплощадке производятся капитальные профилактические ремонты автосамосвалов, бульдозеров и другой техники.

Источником хозяйственно- питьевого водоснабжения является вода питьевого качества из централизованной системы водоснабжения р.п. Вершина Теи.

Доставка воды производится в специализированных автоцистернах. Источником воды на пылеподавление служит очищенная вода из водосборника, в котором аккумулируются подотвальные и поверхностные воды. Полив проектом предусмотрено осуществлять поливочной машиной КО-713 на базе КАМАЗ или другого типа. Заправка бульдозера и автосамосвалов дизельным топливом проектом предусмотрено осуществлять топливозаправщиком КАМАЗ-55228 или другим.

## **7 СВЕДЕНИЯ О КОМПЛЕКСНОМ ИСПОЛЬЗОВАНИИ СЫРЬЯ, ВТОРИЧНЫХ ЭНЕРГОРЕСУРСОВ, ОТХОДОВ ПРОИЗВОДСТВА**

Главным источником производства отходов в технологической цепи: Тейская ДОФ-отвал отходов в процессе переработки(обогащения) железных руд являются сами отходы в виде щебня в заданном интервале крупности. Фракции отсева щебня соответствующей крупности используются для подсыпки автодорог в летнее и в зимнее время года.

Код и класс опасности отходов определен в соответствии с «Федеральным классификационным каталогом отходов», 2002 г. Расчет объемов образования отходов осуществлен с использованием «Сборника удельных показателей образования отходов производства и потребления», 1999 г.

Основными объектами образования различных отходов являются: отвальное хозяйство с подъездными автодорогами. Все виды отходов классифицируются по следующим признакам:

1) По принадлежности отходов:

а) отходы производства - хвосты обогащения руды, изношенные покрышки, отработанные аккумуляторы, металлолом, отработанные моторные масла, ветошь промасленная, фильтры, огарки сварочных электродов и другие;

б) отходы потребления: лампы накаливания, люминесцентные и ртутные лампы, канализационные отходы, пищевые отходы, твердые бытовые отходы.



2) По степени опасности для окружающей среды в соответствии с «Федеральным классификационным каталогом отходов»:

I класс опасности (чрезвычайно опасные) - ртутные лампы, люминесцентные ртутьсодержащие трубки отработанные и брак;

II класс опасности - аккумуляторы свинцовые отработанные неразобранные;

III класс опасности - железные бочки, потерявшие потребительские свойства, лом черных металлов, масла трансмиссионные отработанные, масла моторные отработанные;

IV класс - шины отработанные, обтирочный материал, загрязненный маслами, шлак сварочный, мусор от бытовых помещений несортированный, абразивная пыль, отходы резинотехнических изделий; 5 класс опасности (практически неопасные) - остатки и огарки стальных сварочных электродов, лом черных металлов, лом цветных металлов, железные бочки, потерявшие потребительские свойства, пищевые отходы тормозные колодки отработанные, хвосты обогащения.

## **8 СВЕДЕНИЯ ОБ ИСПОЛЬЗОВАНИИ ВОЗОБНОВЛЯЕМЫХ ИСТОЧНИКОВ ЭНЕРГИИ И ВТОРИЧНЫХ ЭНЕРГЕТИЧЕСКИХ РЕСУРСОВ**

Использование возобновляемых источников энергии и вторичных энергетических ресурсов не предусматривается.

## **9 СВЕДЕНИЯ О ЗЕМЕЛЬНЫХ УЧАСТКАХ, ИЗЫМАЕМЫХ ВО ВРЕМЕННОЕ (НА ПЕРИОД СТРОИТЕЛЬСТВА) ИЛИ ПОСТОЯННОЕ ПОЛЬЗОВАНИЕ**

Отвал отходов обогащения и примыкающие автодороги находятся на землях министерства промышленности и природных ресурсов Республики Хакасия, переданных ООО «ГРК Алатау» по договору аренды (Приложение П).

Общая площадь земель для размещения и эксплуатации с автодорогами 11,8 га.

Изъятия дополнительных земельных участков во временное или постоянное пользование не требуется.

## **10 СВЕДЕНИЯ О КАТЕГОРИИ ЗЕМЕЛЬ, НА КОТОРЫХ РАСПОЛАГАЕТСЯ ОБЪЕКТ КАПИТАЛЬНОГО СТРОИТЕЛЬСТВА**

Категория земель: земли промышленности, энергетики, транспорта, связи, радиовещания, информатики, земли для обеспечения космической деятельности, земли обороны, безопасности и земли иного специального назначения.



## 11 СВЕДЕНИЯ О РАЗМЕРЕ СРЕДСТВ, ТРЕБУЮЩИХСЯ ДЛЯ ВОЗМЕЩЕНИЯ УБЫТКОВ ПРАВООБЛАДАТЕЛЯМ ЗЕМЕЛЬНЫХ УЧАСТКОВ, В СЛУЧАЕ ИХ ИЗЪЯТИЯ ВО ВРЕМЕННОЕ И (ИЛИ) ПОСТОЯННОЕ ПОЛЬЗОВАНИЕ

Возмещение убытков правообладателям земельного участка исчисляется из утвержденной кадастровой стоимости с учетом ставки земельного налога.

## 12 СВЕДЕНИЯ ОБ ИСПОЛЬЗОВАННЫХ В ПРОЕКТЕ ИЗОБРЕТЕНИЯХ, РЕЗУЛЬТАТАХ ПРОВЕДЕННЫХ ПАТЕНТНЫХ ИССЛЕДОВАНИЙ

Изобретения и результаты патентных исследований в настоящей проектной документации не использованы.

## 13 ТЕХНИКО-ЭКОНОМИЧЕСКИЕ ПОКАЗАТЕЛИ ПРОЕКТИРУЕМОГО ОБЪЕКТА КАПИТАЛЬНОГО СТРОИТЕЛЬСТВА

Емкость отвала составляет 1500 м<sup>3</sup>.

Проектные характеристики отвала приведены в таблице 6.5.

Таблица 6.5 - Проектные характеристики отвала

Наименование	Ед.изм.	Показатели
Площадь земель под отвал	га	4,59
Площадь земель под а/дороги на отвалы	га	0,58
Абсолютная отметка верхнего яруса отвала	м	1000
Максимальное расстояние транспортировки отходов	км	0,9

Площадь отвала составит 4,59 га.

Явочный и списочный состав работающего персонала по категориям и процессам производства приведен в таблице 11.

Таблица 11 – Численность персонала, задействованного в работе на отвале

Должность/Специальность	Ед. изм.	Явочная			Коэффициент списочного состава	Всего
		I	II	Итого по сменам		
		смена	смена			
Водители автосамосвалов Volvo A35F	шт.	2	2	4	1,79	8
Водители автосамосвалов БелАЗ-7555В	шт.	1	1	2	1,79	4
Машинист бульдозера Komatsu D155A	шт.	1	1	2	1,79	4
Машинист бульдозера Komatsu D375	шт.	1	1	2	1.79	4
ИТОГО	шт.	5	5	10		20

Общая численность персонала для обеспечения непрерывности работы с учетом больничных, отпусков, выходных и возможных неявок составляет 20 человека, в т. ч. резервная – 10 человек.



#### **14 СВЕДЕНИЯ О НАЛИЧИИ РАЗРАБОТАННЫХ И СОГЛАСОВАННЫХ СПЕЦИАЛЬНЫХ ТЕХНИЧЕСКИХ УСЛОВИЙ**

Специальные технические условия в настоящей проектной документации не разрабатываются.

#### **15 ДАННЫЕ О ПРОЕКТНОЙ МОЩНОСТИ ОБЪЕКТА КАПИТАЛЬНОГО СТРОИТЕЛЬСТВА, ЗНАЧИМОСТИ ОБЪЕКТА КАПИТАЛЬНОГО СТРОИТЕЛЬСТВА ДЛЯ ПОСЕЛЕНИЙ (МУНИЦИПАЛЬНОГО ОБРАЗОВАНИЯ), А ТАКЖЕ О ЧИСЛЕННОСТИ РАБОТНИКОВ И ИХ ПРОФЕССИОНАЛЬНО-КВАЛИФИКАЦИОННОМ СОСТАВЕ, ЧИСЛЕ РАБОЧИХ МЕСТ (КРОМЕ ЖИЛЫХ ЗДАНИЙ) И ДРУГИЕ ДАННЫЕ, ХАРАКТЕРИЗУЮЩИЕ ОБЪЕКТ КАПИТАЛЬНОГО СТРОИТЕЛЬСТВА**

Данный раздел при разработке проектной документации не разрабатывается.

#### **16 СВЕДЕНИЯ О КОМПЬЮТЕРНЫХ ПРОГРАММАХ**

Данный раздел не разрабатывается.

#### **17 ОБОСНОВАНИЕ ВОЗМОЖНОСТИ ОСУЩЕСТВЛЕНИЯ СТРОИТЕЛЬСТВА ОБЪЕКТА КАПИТАЛЬНОГО СТРОИТЕЛЬСТВА ПО ЭТАПАМ СТРОИТЕЛЬСТВА С ВЫДЕЛЕНИЕМ ЭТИХ ЭТАПОВ**

Строительство объекта капитального строительства по этапам строительства не предусматривается.

#### **18 СВЕДЕНИЯ О ПРЕДПОЛАГАЕМЫХ ЗАТРАТАХ, СВЯЗАННЫХ СО СНОСОМ ЗДАНИЙ И СООРУЖЕНИЙ, ПЕРЕСЕЛЕНИЕМ ЛЮДЕЙ, ПЕРЕНОСОМ СЕТЕЙ ИНЖЕНЕРНО-ТЕХНИЧЕСКОГО ОБЕСПЕЧЕНИЯ**

Данный раздел при разработке проектной документации не разрабатывается.

## СПИСОК ИСПОЛЬЗОВАННЫХ ИСТОЧНИКОВ

- |      |   |   |
|------|---|---|
| [1]  | Постановление<br>Правительства РФ<br>от 16.02.2008 № 87                     | Положение о составе разделов проектной документации и<br>требованиях к их содержанию  |
| [2]  | Федеральный закон<br>от 29.12.2004 № 190-ФЗ                                 | Градостроительный кодекс РФ   |
| [3]  | Федеральный закон<br>от 21.07.1997 № 116-ФЗ                                 | О промышленной безопасности опасных производственных объектов   |
| [4]  | Федеральный закон<br>от 27.12.2002 № 184-ФЗ                                 | О техническом регулировании   |
| [5]  | Закон Российской<br>Федерации<br>от 21.02.1992 № 2391-1                     | О недрах  |
| [6]  | Федеральный закон<br>от 10.01.2002 № 7-ФЗ                                   | Об охране окружающей среды  |
| [7]  | Федеральный закон<br>от 30.03.1999 № 52-ФЗ                                  | О санитарно-эпидемиологическом благополучии населения   |
| [8]  | Федеральный закон<br>от 30.12.2009 № 384                                    | Технический регламент о безопасности зданий и сооружений  |
| [9]  | Федеральный закон<br>от 03.06.2006 № 74-ФЗ                                  | Водный кодекс РФ  |
| [10] | Федеральный закон<br>от 04.12.2006 № 200-ФЗ                                 | Лесной кодекс РФ  |
| [11] | Федеральный закон<br>от 25.10.2001 № 136-ФЗ                                 | Земельный кодекс РФ   |
| [12] | Федеральный закон<br>от 22.07.2008 № 123-ФЗ                                 | Технический регламент о требованиях пожарной безопасности   |
| [13] | Правительство Российской<br>Федерации, Постановление<br>№ 390 от 25.04.2012 | Правила противопожарного режима в Российской Федерации  |
| [14] | ГОСТ Р 21.101-2020  | Система проектной документации для строительства.<br>Основные требования к проектной и рабочей документации   |
| [15] | СП 131.13330.2020/<br>СНиП 23-01-99*  | Строительная климатология   |
| [16] | СП 14.13330.2018  | Строительство в сейсмических районах  |
| [17] | СанПиН 2.2.1/2.1.1.1200-03  | Санитарно-защитные зоны и санитарная классификация предприятий,<br>сооружений и иных объектов   |
| [18] | Приказ Ростехнадзора<br>от 08.12.2020 № 505                                 | Федеральные нормы и правила в области промышленной безопасно-<br>сти «Правила безопасности при ведении горных работ и переработке<br>твердых полезных ископаемых» |
| [19] | ОДН 218.046-01  | Проектирование нежестких дорожных одежд   |
| [20] | СП 37.13330.2012  | Промышленный транспорт  |
| [21] | ГОСТ 17.4.3.02-85   | Охрана природы. Почвы. Требования к охране плодородного слоя<br>почвы при производстве земляных работ   |



## ПРИЛОЖЕНИЕ А

### КОПИЯ. ЗАДАНИЕ НА ПРОЕКТИРОВАНИЕ

Приложение № 1  
к договору № 3171 от 04.06.2021,  
доп.соглашение № 1 от 30.08.2021

СОГЛАСОВАНО  
Генеральный директор  
АО «Сибгипроруда»  
Д.Н. Распопин  
2021 год



УТВЕРЖДАЮ  
Генеральный директор  
ООО «ГРК «Алатау»  
М.В. Панин  
2021 год



**Задание на проектирование объекта капитального строительства**

**ООО «ГРК «АЛАТАУ»**  
**ДОФ. Отвал отходов обогащения.**  
**Проект санитарно-защитной зоны промплощадки**

#### I ОБЩИЕ ТРЕБОВАНИЯ

##### 1 Основание для проектирования объекта

Решение собственника и наличие Лицензии на пользование недрами АБН 00833 ТЭ от 22.06.2020 со сроком действия до 31.12.2027

##### 2 Застройщик (технический заказчик)

ООО «ГРК «Алатау»  
655731, Республика Хакасия, Рабочий поселок Вершина Тёи улица Советская, дом 7  
ИНН 1902029747, ОГРН 1201900000807

##### 3 Инвестор (при наличии)

Отсутствует

##### 4 Проектная организация

АО «Сибгипроруда», 654006, Кемеровская обл., г. Новокузнецк, ул. Орджоникидзе, 9  
ИНН 4216003643, ОГРН 1024201469962

##### 5 Вид строительства

Новое строительство

##### 6 Источник финансирования строительства объекта

За счет собственных средств Застройщика

##### 7 Технические условия на подключение (присоединение) объекта к сетям инженерно-технического обеспечения (при наличии)

Выдаются Застройщиком по запросу Исполнителя

##### 8 Требования к выделению этапов строительства объекта

Не требуются

##### 9 Срок строительства объекта

Определить проектной документацией



**10 Требования к основным технико-экономическим показателям объекта (площадь, объем, протяженность, количество этажей, производственная мощность, пропускная способность, грузооборот, интенсивность движения и другие показатели)**

Проектная мощность предприятия 1000 тыс т/год по переработке сырой руды.

Емкость отвала 1500 тыс.т.

Расположить отвал хвостов в районе участка между хвостовым отвалом и отвалом пустых пород.

**11 Идентификационные признаки объекта устанавливаются в соответствии со статьей 4 Федерального закона от 30 декабря 2009 года № 384-ФЗ «Технический регламент о безопасности зданий и сооружений» (Собрание законодательства Российской Федерации, 2010, № 1, ст. 5; 2013, № 27, ст. 3477) и включает в себя:**

**11.1 Назначение**

Объект производственного назначения

**11.2 Принадлежность к объектам транспортной инфраструктуры и к другим объектам, функционально-технологические особенности, которые влияют на их безопасность**

Не относится

**11.3 Возможность возникновения опасных природных процессов и явлений и техногенных воздействий на территорию, на которой будет осуществляться строительство объекта**

Сейсмичность площадки строительства – 7 баллов

**11.4 Принадлежность к опасным производственным объектам**

Не относится к опасным производственным объектам

**11.5 Пожарная и взрывопожарная опасность**

Определить проектной документацией

**11.6 Наличие помещений с постоянным пребыванием людей**

КПП

**11.7 Уровень ответственности (устанавливается согласно пункту 7 части 1 и части 7 статьи 4 Федерального закона от 30 декабря 2009 года № 384-ФЗ «Технический регламент о безопасности зданий и сооружений»)**

Фабрика относится к сооружениям повышенного уровня ответственности с коэффициентом надежности 1,1 как особо опасные производственные объекты; остальные сооружения объекта с нормальным уровнем ответственности и коэффициентом надежности 1,0.

**12 Требования о необходимости соответствия проектной документации обоснованию безопасности опасного производственного объекта**

Не требуются

**13 Требования к качеству, конкурентоспособности, экологичности и энергоэффективности проектных решений**

Не разрабатывать

**14 Необходимость выполнения инженерных изысканий для подготовки проектной документации**

Все необходимые инженерные изыскания предоставляет Заказчик:

- инженерно-геодезические;
- инженерно-геологические;
- инженерно-экологические;
- инженерно-гидрометеорологические;

**15 Предполагаемая (предельная) стоимость строительства объекта**

Не установлена

**16 Сведения об источниках финансирования объекта**

Строительство объекта намечено за счет собственных средств Застройщика – ООО «ГРК «Алатау»

## **II ТРЕБОВАНИЯ К ПРОЕКТНЫМ РЕШЕНИЯМ**

**17 Требования к схеме планировочной организации участка**

Согласно действующим нормам с учетом особенностей рельефа местности с целью эффективного использования земельного участка и экономии земляных работ

**18 Требования к проекту полосы отвода**

При необходимости

**19 Требования к архитектурно-художественным решениям, включая требования к графическим материалам**

Не требуется

**20 Требования к технологическим решениям**

Технологию производства горных работ принять согласно «ТЭО постоянных кондиций для подсчета запасов Тейского и Абагасского железорудных месторождений и «Технологический регламент по обогащению железных руд на дробильно-обогатительной фабрике Тейского филиала ОАО «Евразруда».

Концентрат железорудный товарный в соответствии с ТУ 0712-001-23341100-2020.

Отвалообразование -бульдозерное.

Оборудование – колесные и гусеничные бульдозеры (погрузчики) с мощностью двигателя 200- 450 кВт.

**21 Требования к конструктивным и объемно-планировочным решениям (указываются для объектов производственного и непроизводственного назначения):****21.1 Порядок выбора и применения материалов, изделий, конструкций, оборудования и их согласование Застройщиком (Техническим заказчиком)**

Не требуется

**21.2 Требования к строительным конструкциям**

Не требуется

**21.3 Требования к фундаментам**

Не требуется

**21.4 Требования к стенам, подвалам и цокольному этажу**

Не требуется

**21.5 Требования к наружным стенам**

Не требуется

**21.6 Требования к внутренним стенам и перегородкам**

Не требуется

**21.7 Требования к перекрытиям**

Не требуется

**21.8 Требования к колоннам, ригелям**

Не требуется

**21.9 Требования к лестницам**

Не требуется

**21.10 Требования к полам**

Не требуется

**21.11 Требования к кровле**

Не требуется

**21.12 Требования к витражам, окнам**

Не требуется

**21.13 Требования к дверям**

Не требуется

**21.14 Требования к внутренней отделке**

Не требуется

**21.15 Требования к наружной отделке**

Не требуется

**21.16 Требования к обеспечению безопасности объекта при опасных природных процессах и явлениях и техногенных воздействиях**

Не требуется

**21.17 Требования к инженерной защите территории объекта**

Не требуется

**22 Требования к технологическим и конструктивным решениям линейного объекта**

Не требуются

**23 Требования к зданиям, строениям и сооружениям, входящим в инфраструктуру линейного объекта**

Не требуются

**24 Требования к инженерно-техническим решениям**

**24.1 Требования к основному технологическому оборудованию**

**24.1.1 Отопление**

Не требуется

**24.1.2 Вентиляция**

Не требуется

**24.1.3 Водопровод**

Не требуется

**24.1.4 Канализация**

Не требуется

**24.1.5 Электроснабжение**

Выбирается проектной организацией по согласованию с Застройщиком

**24.1.6 Телефонизация**

Не требуется

**24.1.7 Радиофикация**

Выбирается проектной организацией по согласованию с Застройщиком

**24.1.8 Информационно-телекоммуникационная сеть «Интернет»**

Не требуется

**24.1.9 Телевидение**

Не требуется

**24.1.10 Газификация**

Не требуется

**24.1.11 Автоматизация и диспетчеризация**

Не требуется

**24.2 Требования к наружным сетям инженерно-технического обеспечения, точкам присоединения**

**24.2.1 Водоснабжение**

Согласно техническим условиям Застройщика

**24.2.2 Водоотведение**

Согласно техническим условиям Застройщика

**24.2.3 Теплоснабжение**

Не требуется

**24.2.4 Электроснабжение**

Согласно техническим условиям Застройщика

**24.2.5 Телефонизация**

Не требуется

**24.2.6 Радиофикация**

Согласно техническим условиям Застройщика

**24.2.7 Информационно-телекоммуникационная сеть «Интернет»**

Не требуется

**24.2.9 Газоснабжение**

Не требуется

**24.2.10 Иные сети инженерно-технического обеспечения**

Не требуются

**25 Требования к мероприятиям по охране окружающей среды**

Разработать раздел «Перечень мероприятий по охране окружающей среды» в соответствии с действующими нормативными документами с учетом принятых технологических решений по добыче руд

**26 Требования к мероприятиям по обеспечению пожарной безопасности**

Не требуется

**27 Требования к мероприятиям по обеспечению требований энергетической эффективности и по оснащенности объекта приборами учета используемых энергетических ресурсов**

Не требуется

**28 Требования к мероприятиям по обеспечению доступа инвалидов к объекту**

Не требуются

**29 Требования к инженерно-техническому укреплению объекта в целях обеспечения его антитеррористической защиты**

Согласно действующим нормам

Принять:

- класс значимости объекта третий (низкая значимость) – ущерб в результате реализации террористических угроз приобретает муниципальный или локальный масштаб, в соответствии с классификацией объектов по значимости (СП 132.13330.2011);

- категория опасности объекта – низкая, с учетом степени опасности совершения акта незаконного вмешательства и его возможных последствий.

Производственная деятельность ООО «ГРК «Алатау» в военное время прекращается.

Мобилизационное задание отсутствует

**30 Требования к соблюдению безопасности для здоровья человека условий, проживания и пребывания в объекте и требования к соблюдению безопасного уровня воздействия объекта на окружающую среду**

Согласно действующим нормам

**31 Требования к технической эксплуатации и техническому обслуживанию объекта**

Согласно Федеральным нормам и правилам в области промышленной безопасности

**32 Требования к проекту организации строительства объекта**

В соответствии с п. 7 Постановления Правительства РФ от 16.02.2008 № 87 выполнение данного раздела не требуется

**33 Обоснование необходимости сноса при сохранении зданий, сооружений, зеленых насаждений, а также переноса инженерных сетей и коммуникаций, расположенных на земельном участке, на котором планируется размещение объекта**

Не требуется

**34 Требования к решениям по благоустройству прилегающей территории к малым архитектурным формам и к планировочной организации участка, на котором планируется размещение объекта**

Не требуется

**35 Требования к разработке проекта восстановления (рекультивации) нарушенных земель или плодородного слоя**

Согласно действующим нормам и техническим условиям Застройщика (при необходимости)

**36 Требования к местам складирования излишки грунта и (или) мусора при строительстве и протяженности маршрута их доставки**

Определить проектной документацией (при необходимости)

**37 Требования к выполнению научно-исследовательских и опытно-конструкторских работ в процессе проектирования и строительства объекта**

Не требуется

### III ИНЫЕ ТРЕБОВАНИЯ К ПРОЕКТИРОВАНИЮ

**38 Требования к составу проектной документации, в том числе требования о разработке разделов проектной документации, наличие которых не является обязательным**

Проектную документацию выполнить в соответствии с Постановлением Правительства Российской Федерации № 87 от 16.02.2008.

Разработка разделов 9, 6, 7, 11 в соответствии с пунктом 7 Постановления Правительства Российской Федерации № 87 от 16.02.2008 не предусматривается

**39 Требования и подготовка сметной документации**

Не требуется



**40 Требования к разработке специальных технических условий**

Не требуется

**41 Требования к применению при разработке проектной документации документов в области стандартизации, не включенных в перечень национальных стандартов и свод правил (частей таких стандартов и сводов правил), в результате применения которых на обязательной основе обеспечивается соблюдение требований Федерального закона «Технический регламент о безопасности зданий и сооружений», утвержденный Постановлением Правительства Российской Федерации от 26 декабря 2014 года № 1521 «Об утверждении перечня национальных стандартов и сводов правил (частей таких стандартов и сводов правил), в результате применения которых на обязательной основе обеспечиваются соблюдения требований Федерального закона «Технический регламент о безопасности зданий и сооружений» (Собрание законодательства Российской Федерации, 2015, № 2, ст. 465; № 40, ст. 5568; № 50, ст. 7122)**

Не требуется

**42 Требования к выполнению демонстрационных материалов, макетов**

Не требуются

**43 Требования о применении технологий информационного моделирования**

Не требуются

**44 Требования о применении экономической эффективности проектной документации повторного применения**

Не требуется

**45 Прочие дополнительные требования и указания, конкретизирующие объем проектных работ**

Режим работы предприятия и персонала:

по добыче и вскрышным работам – круглогодичный две смены по 12 часов

Исходные данные, необходимость в которых будет выявлена в процессе проектирования, предоставляются Застройщиком по запросу проектной организации

**46 К заданию на проектирование прилагается:**

**46.1** Градостроительный план земельного участка, на котором планируется размещение объекта, и проект планировки территории и проект межевания земель

**46.2** Результаты инженерных изысканий (при их отсутствии заданием на проектирование предусматривается необходимость выполнения инженерных изысканий в объеме, необходимом и достаточном для подготовки проектной документации)

**46.3** Технические условия на подключение объекта к сетям инженерно-технического назначения

**46.4** Имеющиеся материалы утвержденного проекта планировки участка строительства

**46.5** Решение о предварительном согласовании места расположения объекта

**46.6** Документ, подтверждающий полномочия лица, утверждающего задание на проектирование

**46.7** Иные документы и материалы, которые необходимо учесть в качестве исходных данных для проектирования (на усмотрение Застройщика)

# ПРИЛОЖЕНИЕ Б КОПИЯ. ПОСТАНОВЛЕНИЕ И ГРАДОСТРОИТЕЛЬНЫЙ ПЛАН ЗЕМЕЛЬНОГО УЧАСТКА

РОССИЙСКАЯ ФЕДЕРАЦИЯ  
РЕСПУБЛИКА ХАКАСИЯ  
АСКИЗСКИЙ РАЙОН  
АДМИНИСТРАЦИЯ  
ВЕРШИНО-ТЕЙСКОГО ПОССОВЕТА

РОССИЯ ФЕДЕРАЦИЯЗЫ  
ХАКАС РЕСПУБЛИКА  
АСХЫС АЙМАА  
ТӨӨ ПАЗЫ ПОСЕЛОК ЧӨБІ  
УСТАФ - ПАСТАА

## ПОСТАНОВЛЕНИЕ

31.05.2022 г.

рп. Вершина Тёи

№ 45-п

Об утверждении градостроительного плана  
земельного участка ООО «ГРК «Алатау».

Рассмотрев заявление Харчбениковой Галины Жоржовны, юристконсульта ООО «ГРК «Алатау» от 18.05.2022г., действующей на основании Доверенности № 105, выданной 11.01.2022г. ООО «ГРК «Алатау» в лице директора Соколова Юрия Владимировича, руководствуясь ст. 46, ст. 57.3 Градостроительного кодекса РФ, Уставом муниципального образования Вершино-Тейский поссовет от 26.02.2006 г., Администрация Вершино-Тейского поссовета постановляет:

1. Утвердить градостроительный план земельного участка № RU 1231900757767-0000000000012, местоположение участка: Республика Хакасия, Аскизский р-н, рп Вершина Тей, ул. XX Патрсьезда, в 3,2 км на северо-восток от дома № 5, разрешенное использование: Промышленное предприятие III класса, кадастровый номер: 19:05:140201:365.

Глава Вершино-Тейского поссовета



*[Handwritten signature]*

Г.Н.Елистратова

Исп. Е.С.Дагадаева  
8(39045)95633



РОССИЙСКАЯ ФЕДЕРАЦИЯ  
АДМИНИСТРАЦИЯ ВЕРШИНО-ТЕЙСКОГО ПОССОВЕТА  
АСКИЗСКОГО РАЙОНА  
РЕСПУБЛИКИ ХАКАСИЯ

## Градостроительный план земельного участка

№	R	U	1	2	3	1	9	0	0	7	5	7	7	6	7	-	0	0	0	0	0	0	0	0	0	1	2
---	---	---	---	---	---	---	---	---	---	---	---	---	---	---	---	---	---	---	---	---	---	---	---	---	---	---	---

Местоположение участка: Республика Хакасия, Аскизский район,  
рп Вершина Теи, ул. XX Партсъезда,  
в 3,2 км на северо-восток от дома № 5.

Разрешенное использование: Промышленные предприятия III класса.

Кадастровый номер: 19:05:140201:365

рп Вершина Теи 2022 г.





## Градостроительный план земельного участка

№

R U 1 2 3 1 9 0 0 7 5 7 7 6 7 - 0 0 0 0 0 0 0 0 1 2

Градостроительный план земельного участка подготовлен на основании заявления Харчевниковой Галины Жоржовны, юристконсульта ООО «ГРК «Алатау» от 18.05.2022г., действующей на основании Доверенности № 105, выданной 11.01.2022г. ООО «ГРК «Алатау» в лице директора Соколова Юрия Владимировича (ст.44 градостроительного кодекса от 29.12.04г.№190-ФЗ)

(реквизиты решения уполномоченного федерального органа исполнительной власти, или органа исполнительной власти субъекта Российской Федерации, или органа местного самоуправления о подготовке документации по планировке территории, либо реквизиты обращения и ф.и.о. заявителя – физического лица, либо реквизиты обращения и наименования заявителя – юридического лица о выдаче градостроительного плана земельного участка)

Местонахождение земельного участка Республика Хакасия  
(субъект Российской Федерации)  
Аскизский район  
(муниципальный район или городской округ)  
пгп Вершина Теи  
(поселение)

Описание границ земельного участка:

Обозначение(номер) характерной точки	Перечень координат характерных точек в системе координат, используемой для ведения Единого государственного реестра недвижимости	
	X	Y
1	367068.02	79542.85
2	367040.65	79588.57
3	366946.22	79853.47
4	366935.51	79936.32
5	366889.88	79868.93
6	366870.72	79844.17
7	366842.15	79816.86
8	366809.89	79795.77
9	366777.35	79775.83
10	366785.68	79747.82
11	366785.28	79721.23
12	366756.84	79682.47
13	366773.5	79647.14
14	366840.84	79572.86
15	366870.93	79549.64
16	366883.45	79503.31
17	366895.64	79447.99
18	367057.7	79540.7
1	367068.02	79542.85

Кадастровый номер земельного участка: 19:05:140120:180

Площадь земельного участка 72835,0 кв.м.

Информация о расположенных в границах земельного участка объектах капитального строительства: Объекты капитального строительства отсутствуют





Информация о границах зоны планируемого размещения объекта капитального строительства в соответствии с утвержденным проектом планировки территории (при наличии):

Проект планировки территории не утвержден

Обозначение(номер) характерной точки	Перечень координат характерных точек в системе координат, используемой для ведения Единого государственного реестра недвижимости	
	X	Y
-	-	-

Реквизиты проекта планировки территории и (или) проекта межевания территории в случае, если земельный участок расположен в границах территории, в отношении которой утверждены проект планировки территории и (или) проект межевания территории  
Документация по планировке территории не утверждена

Градостроительный план подготовлен Екатериной Сергеевной Лагадаевой -  
землеустроителем Администрации Вершино-Тейского поссовета  
(ф.и.о., должность уполномоченного лица, наименование органа или организации)

31.05.2022г.  
(дата)

(подпись)

Е.С. Лагадаева  
(расшифровка подписи)



Представлен Администрацией Вершино-Тейского поссовета  
(наименование уполномоченного федерального органа исполнительной власти, или органа исполнительной власти субъекта Российской Федерации, или органа местного самоуправления)

М.П. \_\_\_\_\_  
(Дата)

(Подпись)

Утвержден Постановлением Администрации Вершино-Тейского поссовета от  
31.05.2022г.

№45п

(реквизиты акта Правительства Российской Федерации, или высшего исполнительного органа государственной власти субъекта Российской Федерации, или главы местной администрации об утверждении)

2. Информация о градостроительном регламенте либо требованиях к назначению, параметрам и размещению объекта капитального строительства на земельном участке, на который действие градостроительного регламента не распространяются или для которого градостроительный регламент не устанавливается

Градостроительный регламент не устанавливается

наименования представительного органа местного самоуправления, реквизиты акта об утверждении правил землепользования и застройки, информация обо всех предусмотренных градостроительным регламентом видах разрешенного использования земельного участка (за исключением случаев предоставления земельного участка для государственных или муниципальных нужд)

2.1. Реквизиты акта органа государственной власти субъекта Российской Федерации, органа местного самоуправления, содержащего градостроительный регламент либо реквизиты акта федерального органа государственной власти, органа государственной власти субъекта Российской Федерации, органа местного самоуправления, иной организации, определяющего в соответствии с федеральными законами порядок использования земельного участка, на которой действие градостроительного регламента не распространяется или для которого градостроительный регламент не устанавливается  
Правила землепользования и застройки Вершино-Тейского поссовета Аскизского района Республики Хакасия, утвержденные решением Совета депутатов Вершино-Тейского поссовета Аскизского района Республики Хакасия от 18.04.2018 г. № 179-18

2.2. Информация о видах разрешенного использования земельного участка

Основные виды разрешенного использования:

Промышленные предприятия III класса.

Вспомогательные виды разрешенного использования:

Инженерно-технические объекты, сооружения и коммуникации (электро-, водо-, газообеспечение, канализация, телефонизация и т.д.)

2.3. Предельные (минимальные и (или) максимальные) размеры земельного участка и предельные параметры разрешенного строительства, реконструкции объекта капитального строительства, установленные градостроительным регламентом для территориальной зоны, в которой расположен земельный участок:

в соответствии с правилами землепользования и застройки Вершино-Тейского поссовета Аскизского района Республики Хакасия, утвержденные решением Совета депутатов Вершино-Тейского поссовета Аскизского района Республики Хакасия от 18.04.2018 г. № 179-18.

Длина, м.	Ширина, м.	Площадь, кв. м.	Минимальные отступы от границ земельных участков в целях определения мест допустимого размещения зданий, строений, сооружений, за пределами которых запрещено строительство зданий,	Предельное количество этажей и (или) предельная высота зданий, строений, сооружений	Максимальный процент застройки в границах земельного участка, определяемый как отношение суммарной площади земельного участка, которая может быть застроена, ко всей площади	Требования к архитектурным решениям объектов капитального строительства, расположенным в границах территории исторического поселения федерального или	Иные показатели





1	2	3	строений, сооружений	5	земельного участка	регионального значения	8
Смотр чертеж	Смотр чертеж	72835,0	минимальные отступы от границ земельных участков в целях определения мест допустимого размещения зданий, строений, сооружений, за пределами которых запрещено строительство зданий, строений, сооружений не подлежит ограничению;	предельное количество этажей или предельная высота зданий, строений, сооружений не подлежит ограничению;	максимальный процент застройки - 30 %	-	-


2.4. Требования к назначению, параметрам и размещению объекта капитального строительства на земельном участке, на который **действует** градостроительного регламента не распространяется или для которого градостроительный регламент не устанавливается:

Причины отнесения земельного участка, на который действие градостроительного регламента не распространяется или для которого градостроительный регламент не устанавливается	Реквизиты акта, регулирующего использование земельного участка	Требования к использованию земельного участка	Требования к параметрам объекта капитального строительства			Требования к размещению объектов капитального строительства	
			Предельное количество этажей и (или) предельная высота зданий, строений, сооружений	Максимальный процент застройки в границах земельного участка, определяемый как отношение суммарной площади земельного участка, которая может быть застроена, ко всей площади земельного участка	Иные требования к параметрам объекта капитального строительства	Минимальные отступы от границ земельного участка в целях определения мест допустимого размещения зданий, строений, сооружений, за пределами которых запрещено строительство зданий, строений, сооружений	Иные требования параметра объекта капитального строительства
в соответствии с правилами землепользования и застройки Вершино-Тейского поссовета Аскизского района Республики Хакасия, утвержденные решением Совета депутатов Вершино-Тейского	Решение Совета Депутатов Вершино-Тейского поссовета Аскизского района Республики Хакасия от 18.04.2018 г. №179-18	<u>Основные виды разрешенного использования:</u> Промышленные предприятия III класса; <u>Вспомогательные виды использования:</u> Инженерно-технические объекты, сооружения и коммуникации (электро-, водо-, газообеспечение, канализация,	предельное количество этажей или предельная высота зданий, строений, сооружений не подлежит ограничению	максимальный процент застройки - 30 %	минимальные отступы от границ земельных участков в целях определения мест допустимого размещения зданий, строений, сооружений, за пределами которых запрещено строительство зданий, строений, сооружений не подлежат ограничению	-	-



## 11. Информация о красных линиях: информация отсутствует

Обозначение(номер) характерной точки	Перечень координат характерных точек в системе координат, используемой для ведения Единого государственного реестра недвижимости	
	X	Y
1	2	3
-	-	-



№	НАИМЕНОВАНИЕ ОБЪЕКТА	S (м²)	ПРИМЕЧАНИЕ
	Проектируемые объекты		
1	-	-	-

Изм.	Кол.уч.	лист	№док	Подпись	Заказчик:	Стадия	Лист	Листов
					Чертеж градостроительного плана земельного участка, расположенного по адресу: Российская Федерация, Республика Хакасия, Аскизский район, Вершино-Тейский поссовет, в 3,2 км на северо-восток от дома №5, ул. 20 Партьездя, рп. Вершина Тея	п	1	1
Землеустр.								
Дата					Ситуационный план 1:4000			



**ПРИЛОЖЕНИЕ В**  
**КОПИЯ. ТЕХНИЧЕСКИЕ УСЛОВИЯ НА РАЗРАБОТКУ РАЗДЕЛА**  
**«СИСТЕМА ЭЛЕКТРОСНАБЖЕНИЯ»**

**Общество с ограниченной ответственностью «Горнорудная компания «Алатау»**  
*ИНН 1902029747, Юридический адрес: 655731, Республика Хакасия, рп. Вершина Теи, ул. Советская, д. 7*

**Технические условия № 1 от 07.07.2022**  
**На разработку раздел «Система электроснабжения»**

**Наименование объекта: ДОФ. Отвал отходов обогащения. Проект санитарно-защитной зоны промплощадки**

Адрес объекта: Республика Хакасия, Аскизский район, в 25 км западнее р.п. Вершина Теи.

Точка подключения на существующее положение: КЛ-6 кВ ААБГ 3\*95 L=550м, фидера 6 кВ яч. №3 ПС ДОФ№1, до оп. №1, от оп. №1 ВЛ-6 кВ АС-35 L=250 м в сторону ПКТП 6/0,4 кВ 400 кВА «УСОЩ», отходящая ВЛ 0,22 кВ в сторону отвалов отходов обогащения. Р=20 кВт.

Срок действия технических условий –5 (пять) лет.

Главный инженер  
ООО ГРК «Алатау»



И.В. Царенко



**ПРИЛОЖЕНИЕ Г**  
**КОПИЯ. ТЕХНИЧЕСКИЕ УСЛОВИЯ НА РАЗРАБОТКУ РАЗДЕЛОВ**  
**«СИСТЕМА ВОДОСНАБЖЕНИЯ» И «СИСТЕМА ВОДООТВЕДЕНИЯ»**

Общество с ограниченной ответственностью «Горнорудная компания «Алатау»

ИНН 1902029747, Юридический адрес: 655731, Республика Хакасия, рп. Вершина Теи, ул. Советская, д. 7

**Технические условия № 2 от 07.07.2022**  
**на разработку разделов «Система водоснабжения» и**  
**«Система водоотведения»**

Наименование объекта: **ДОФ. Отвал отходов обогащения. Проект санитарно-защитной зоны промплощадки**

Адрес объекта: Республика Хакасия, Аскизский район, в 25 км западнее р. п. Вершина Теи.

1. Централизованные сети водоснабжения в районе проектируемого объекта отсутствуют. В качестве источника водоснабжения для хозяйственно-питьевых нужд принять привозную воду. Расход воды определить проектом.

2. Качество воды для хозяйственно-питьевых целей соответствует требованиям СанПиН 2.1.3684-21 Санитарно-эпидемиологические требования к содержанию территорий городских и сельских поселений, к водным объектам, питьевой воде и питьевому водоснабжению населения, атмосферному воздуху, почвам, жилым помещениям, эксплуатации производственных, общественных помещений, организации и проведению санитарно-противоэпидемических (профилактических) мероприятий.

3 Увеличение штатов работников не предусматривается. Производственные процессы выполняются имеющимся штатом и техникой. Бытовое обслуживание трудящихся, занятых в производственном процессе, производится в бытовом корпусе ДОФ.

4 Сбор поверхностного стока произвести в водосборники с последующей возможностью использования собранной воды на полив для пылеподавления. Объемы принять по расчету. Сброс сточных вод в водные объекты не предусматривать.


Включить в объемы по пылеподавлению полив площадей существующих технологических дорог в количестве:

- подъезд от ДОФ до отвала протяженностью 400 м и шириной 20 м;
- прилегающих технологических дорог, протяженностью до 1,0 км и шириной 12 м.

5 Для мероприятий по пылеподавлению принять комбинированную дорожную машину на базе Камаз.

Срок действия технических условий – 5 (пять) лет.

Главный инженер  
ООО ГРК «Алатау»



И.В. Царенко



**ПРИЛОЖЕНИЕ Д**  
**КОПИЯ. ТЕХНИЧЕСКИЕ УСЛОВИЯ НА РАЗРАБОТКУ РАЗДЕЛА «СИСТЕМА СВЯЗИ»**

Общество с ограниченной ответственностью «Горнорудная компания «Алатау»  
ИНН 1902029747, Юридический адрес: 655731, Республика Хакасия, рп. Вершина Теи, ул. Советская, д. 7

**Технические условия № 3 от 07.07.2022**  
**на разработку раздела «Сети связи»**

Наименование объекта: ДОФ. Отвал отходов обогащения. Проект санитарно-защитной зоны промплощадки

Адрес объекта: Республика Хакасия, Аскизский район, в 25 км западнее р.п. Вершина Теи.

1. В качестве источника внешней связи принять БССС ПАО МТС, имеющая выход на междугороднюю линию АТС. Услуги связи по GSM предоставить ПАО МТС, согласно заключенному договору.

2. В качестве источника внутренней связи принять мобильные портативные радиостанции «Racio R210».

Срок действия технических условий –5 (пять) лет.

Главный инженер  
ООО ГРК «Алатау»



И.В. Царенко



## ПРИЛОЖЕНИЕ Е

### КОПИЯ. СВИДЕТЕЛЬСТВО О РЕГИСТРАЦИИ ОПАСНЫХ ПРОИЗВОДСТВЕННЫХ ОБЪЕКТОВ



**ФЕДЕРАЛЬНАЯ СЛУЖБА  
ПО ЭКОЛОГИЧЕСКОМУ, ТЕХНОЛОГИЧЕСКОМУ И АТОМНОМУ НАДЗОРУ**  
Енисейское управление Федеральной службы по экологическому, технологическому и атомному надзору

**ГОСУДАРСТВЕННЫЙ РЕЕСТР  
ОПАСНЫХ ПРОИЗВОДСТВЕННЫХ ОБЪЕКТОВ**

**СВИДЕТЕЛЬСТВО О РЕГИСТРАЦИИ**  
**A65-02791**

**Эксплуатирующая организация:**  
**Общество с ограниченной ответственностью "Горнорудная компания "Алатау"**  
655731, Республика Хакасия, р-н Аскизский, рп. Вершина Тёи, ул. Советская, дом 7  
ИНН 1902029747

**Опасные производственные объекты, эксплуатируемые указанной организацией, зарегистрированы в государственном реестре опасных производственных объектов в соответствии с Федеральным законом от 21 июля 1997 г. № 116-ФЗ "О промышленной безопасности опасных производственных объектов":**

Наименование объекта	Рег. номер	Дата рег.	Класс опасности
1) Карьер (Центральный)	A65-02791-0001	17.02.2021	II класс
2) Фабрика обогащения рудного сырья черных металлов	A65-02791-0002	17.02.2021	III класс

**Дата выдачи:** "17" февраля 2021 г.

**Заместитель руководителя**  **В.А. Шафорост**

Серия А В № 413397



# **ПРИЛОЖЕНИЕ Ж** **КОПИЯ. ЛИЦЕНЗИЯ НА ПОЛЬЗОВАНИЯ НЕДРАМИ**



## **ДЕПАРТАМЕНТ** **ПО НЕДРОПОЛЬЗОВАНИЮ ПО ЦЕНТРАЛЬНО-СИБИРСКОМУ ОКРУГУ** **"ЦЕНТРСИБНЕДРА"**

(наименование органа, выдавшего лицензию)

### **Л И Ц Е Н З И Я** **на пользование недрами**

**А Б Н**

серия

**0 0 8 3 3**

номер

**Т Э**

вид лицензии

Выдана

**ООО "ГРК "Алатау"**

(субъект предпринимательской деятельности, получивший

данную лицензию)

в лице

**директора**

(ф.и.о. лица, представляющего субъект предпринимательской деятельности)

**Панина Максима Владимировича**

с целевым назначением и видами работ

**добыча железных руд Изыхольского железорудного месторождения**

Участок недр расположен

**в 25 км западнее р.п. Вершина Теи**

**в Аскизском районе, Республики Хакасия**

(наименование населенного пункта,  
района, области, края, республики)

Описание границ участка недр, координаты угловых точек, копии

топопланов, разрезов и др. приводятся в приложении

**1, 3, 6**

Участок недр имеет статус

**горного отвода**

(№ прилож.)

(геологического или горного отвода)

Дата окончания действия лицензии

**31.12.2027**

(число, месяц, год)

Место штампа

государственной регистрации



*Неотъемлемыми составными частями настоящей лицензии являются следующие документы (приложения):*

1. Условия пользования недрами, на 5 л.;
2. Копия решения, являющегося основанием предоставления лицензии, принятого в соответствии со статьей 10<sup>1</sup> Закона Российской Федерации «О недрах» на 1 л.;
3. Схема расположения участка недр на 2 л.;
4. Копия свидетельства о государственной регистрации юридического лица на 8 л.;
5. Копия свидетельства о постановке пользователя недр на налоговый учет на 1 л.;
6. Документ на 1 л., содержащий сведения об участке недр, отражающие местоположение участка недр в административно-территориальном отношении с указанием границ особо охраняемых природных территорий, а также участков ограниченного и запрещенного землепользования с отражением их на схеме расположения участка недр;  
геологическую характеристику участка недр с указанием наличия месторождений (залей) полезных ископаемых и запасов (ресурсов) по ним;  
обзор работ, проведенных ранее на участке недр, наличие на участке недр горных выработок, скважин и иных объектов, которые могут быть использованы при работе на этом участке;  
сведения о добытых полезных ископаемых за период пользования участком недр (если ранее производилась добыча полезных ископаемых);  
наличие других пользователей недр в границах данного участка недр;
7. Перечисление предыдущих пользователей данным участком недр (если ранее участок недр находился в пользовании) с указанием оснований, сроков предоставления (перехода права) участка недр в пользование и прекращения действия лицензии на пользование этим участком недр (указывается при переоформлении лицензии), на 1 л.;
8. Краткая справка о пользователе недр, содержащая: юридический адрес пользователя недр, банковские реквизиты, контактные телефоны, на 1 л.;
9. Иные приложения \_\_\_\_\_  
(название документов, количество страниц)

Уполномоченное должностное лицо  
органа, выдавшего лицензию

**Начальник**

(должность, ф.и.о. лица, подписавшего лицензию)  
**отдела геологии и лицензирования  
по Республике Хакасия Центрсибнедра**

**Метельский Андрей Юрьевич**

Подпись

М. п. дата



## УСЛОВИЯ ПОЛЬЗОВАНИЯ НЕДРАМИ

Департамент по недропользованию по Центрально-Сибирскому округу (Центрсибнедра) в лице начальника отдела геологии и лицензирования по Республике Хакасия Центрсибнедра (далее - Хакаснедра) Метельского А. Ю., действующего на основании доверенности от 27.01.2020 г. № 05-01/649, осуществляя функции Федерального агентства по недропользованию по оказанию государственных услуг и управлению государственным имуществом в сфере недропользования, а также правоприменительные функции на территории Республики Хакасия, предоставляет обществу с ограниченной ответственностью "Горнорудная компания "Алатау" (далее - Недропользователь) лицензию на пользование недрами с целью добычи железных руд Изыхгольского железорудного месторождения и определяет следующие условия пользования недрами (далее - Условия).

### 1. Общие положения

1.1. Право пользования недрами предоставлено Департаментом по недропользованию по Центрально-Сибирскому округу (Центрсибнедра) в соответствии с приказом от 10.06.2020 г. №312 (приложение 2 к лицензии) на основании решения Комиссии для рассмотрения вопросов о предоставлении права пользования участками недр, внесении изменений, дополнений в лицензию и переоформлении лицензий, а также по досрочном прекращении права пользования недрами, отнесенным к полномочиям Департамент по недропользованию по Центрально-Сибирскому округу (образована приказом Роснедра 21.08.2015 № 540), (Протокол от 27.05.2020 г. № 4-2020 АБН).

1.2. Добытые из недр полезные ископаемые являются собственностью Недропользователя.

### 2. Общие сведения об Участке недр

1.3. Изыхгольское железорудное месторождение (далее - Участок недр) расположен на территории Аскизского района Республики Хакасия.

1.4. Участок недр имеет статус горного отвода (горноотводные акты № 16 и № 17 от 28.02.2006 г. для разработки карьеров Центральный и Южный Изыхгольского месторождения железных руд).

Границы Участка недр на плане ограничены угловыми точками со следующими координатами:

Номер угловой точки	Географические координаты						Площадь горного отвода, км <sup>2</sup>
	Северная широта			Восточная долгота			
	град	мин	сек	град	мин	сек	
Карьер Центральный							
1	53	20	22	89	10	51	0,4
2	53	20	18	89	10	53	
3	53	20	15	89	11	02	
4	53	20	06	89	11	08	
4'	53	20	03	89	11	14	
5'	53	20	01	89	11	13	
5	53	20	02	89	11	08	
6	53	19	57	89	11	04	
7	53	19	54	89	10	58	
8	53	19	54	89	10	47	
9	53	19	56	89	10	40	
10	53	20	01	89	10	36	
11	53	20	08	89	10	32	
12	53	20	13	89	10	35	
13	53	20	17	89	10	44	



## Приложение № 1 к лицензии АБН 00833 ТЭ

14	53	20	20	89	10	44	0,054
15	53	20	22	89	10	47	
Карьер Южный							
1	53	19	46	89	11	03	
2	53	19	48	89	11	03	
3	53	19	49	89	11	05	
4	53	19	49	89	11	09	
5	53	19	48	89	11	15	
6	53	19	42	89	11	22	
7	53	19	41	89	11	21	
8	53	19	42	89	11	09	
9	53	19	45	89	11	06	

Общая площадь горного отвода 0,454 (ноль целых четыреста пятьдесят четыре тысячных) квадратных километра.

### 3. Срок действия лицензии

3.1. Срок действия лицензии исчисляется со дня ее государственной регистрации и прекращается 31.12.2027 г.

3.2. Срок действия лицензии может быть продлен по инициативе Недропользователя в соответствии с действующим законодательством Российской Федерации.

### 4. Условия пользования Участком недр

Недропользователь обязан осуществлять добычу железных руд на Участке недр в соответствии с нижеследующими Условиями.

4.1. По объемам, основным видам работ и срокам, их проведения Недропользователь обязан обеспечить:

4.1.1 Начиная с 2013 года годовой уровень добычи железной руды установить в соответствии с утвержденными техническими проектами отработки, получившими положительные заключения необходимых государственных экспертиз в порядке, установленном законодательством и годовыми планами развития горных работ.

4.2. По рациональному изучению и использованию запасов полезных ископаемых и охране недр Недропользователь обязан обеспечить:

4.2.1 Соблюдение требований законодательства, а также утвержденных в установленном порядке стандартов (норм и правил) по технологии ведения работ, связанных с использованием недрами.

4.2.2 Ведение геологической, маркшейдерской и иной документации в процессе добычи полезных ископаемых, обеспечивающей нормальный технологический цикл работ, прогнозирование опасных ситуаций.

4.2.3 Нормативы потерь при добыче, технологически связанные с принятой схемой и технологией разработки, определяются проектом разработки. Потери согласовываются и утверждаются в установленном порядке.

4.3. По промышленной безопасности и охране труда Недропользователь обязан обеспечить:

Соблюдение требований законодательства промышленной безопасности и охране труда, а также утвержденных в установленном порядке стандартов, (норм и правил) технологии ведения работ, связанных с использованием недрами.

4.4. По охране недр и окружающей среды Недропользователь обязан обеспечить:

4.4.1 Организацию и ведение объектного (локального) мониторинга состояния недр в зоне воздействия горнодобывающего предприятия на окружающую среду с момента начала добычи. Условия, объемы и виды мониторинга осуществляются в соответствии с проектом,



## Приложение № 1 к лицензии АБН 00833 ТЭ

утвержденным в установленном порядке.

4.4.2 В случае обнаружения при производстве работ археологических, редких минералогических и других объектов, представляющих интерес для науки и культуры, обязан приостановить работы на соответствующем участке недр и сообщить об этом органам, предоставившим лицензию.

4.4.3 Рекультивацию нарушенных земель. Условия и сроки рекультивации определяются проектом отработки и согласовываются с землевладельцем.

Досрочное прекращение права пользования недрами не освобождает Недропользователя от обязанности рекультивации нарушенных земель, выполнения природоохранных мероприятий и платы за загрязнение окружающей среды.

Возмещение ущерба, нанесенного окружающей среде разработкой месторождения, осуществляется по каждому компоненту окружающей среды в соответствии с действующим законодательством.

4.4.4 Консервация или ликвидация объектов, связанных с использованием недрами, осуществляется за счет средств Недропользователя, за исключением случаев, обусловленных пунктом 4 части 2 статьи 20 Закона Российской Федерации "О недрах".

До завершения процесса ликвидации или консервации Недропользователь несет ответственность за соблюдение условий настоящего соглашения в соответствии со статьей 49 Закона Российской Федерации "О недрах".

4.4.5 Соблюдение установленных требований по охране окружающей среды.

*4.5. Прочие условия пользования недрами:*

4.5.1 Переход права пользования недрами и переоформление лицензии на право пользования недрами осуществляется в соответствии с действующим законодательством.

4.5.2 В случае реорганизации предприятия изменения его организационно-правовой формы собственности либо наименования, при утверждении новых редакций учредительных документов, введении процедуры банкротства или принятия решения о ликвидации, а также при изменении местонахождения предприятия (почтового или юридического адреса) и т. п. - Недропользователь в месячный срок должен предоставить информацию об этом в Хакаснедра.

4.5.3 Контроль за соблюдением Условий недропользования осуществляется в соответствии с действующим законодательством.

Недропользователь обеспечивает условия для проведения контроля, представляет необходимую документацию и дает объяснения по вопросам, входящим в компетенцию контролирующих органов.

4.5.4 Переоформление документов, удостоверяющих уточненные границы горного отвода и предоставление их в Хакаснедра не позднее трех месяцев после регистрации лицензии для включения в лицензию в качестве составной части.

4.5.5 Досрочное прекращение права пользования недрами по инициативе Недропользователя должно быть заявлено последним путем письменного уведомления Хакаснедра не позднее, чем за 6 месяцев до заявленного срока.

По истечении срока действия лицензии или при досрочном прекращении права пользования недрами до установленного срока Недропользователь осуществляет ликвидацию (или консервацию) производственных объектов, связанных с использованием недрами в соответствии со статьей 26 Закона Российской Федерации "О недрах" и нормативными документами о порядке ведения работ по ликвидации и консервации. Ликвидация или консервация производится по специальным проектам и в сроки, согласованные с Хакаснедра.

## **5. Платежи и налоги при использовании недрами**

Недропользователь при использовании недрами уплачивает платежи и налоги, предусмотренные налоговым законодательством Российской Федерации и Республики Хакасия, в том числе:

5.1 Налог на добычу полезных ископаемых - ставка налога определяется в соответствии с налоговым законодательством Российской Федерации.



## Приложение № 1 к лицензии АБН 00833 ТЭ

5.2 Платежи, связанные с использованием земельным участком производятся в соответствии с действующим законодательством Российской Федерации.

5.3 Недропользователь оплачивает другие налоги и сборы, установленные законодательством Российской Федерации.

## **6. Права Недропользователя**

Недропользователь имеет право:

6.1. Заключать договоры с другими юридическими лицами на выполнение отдельных видов работ, связанных с использованием недрами.

При заключении договора за Недропользователем сохраняется вся полнота ответственности за соблюдение Условий пользования Участком недр, в том числе за охрану недр, окружающей среды и безопасность ведения работ.

6.2. Обращаться в Хакаснедра для изменения Условий пользования недрами, при возникновении обстоятельств, существенно отличающихся от тех, при которых лицензия была предоставлена. В случае необходимости продления срока пользования Участком недр, заявка на внесение изменений и дополнений по вопросу продления указанного срока должна быть подана в Хакаснедра до окончания срока действия лицензии.

Изменения допускаются только при согласии Недропользователя и Хакаснедра, либо в случаях, установленных законодательством Российской Федерации.

Условия с истекшими сроками исполнения изменениям не подлежат.

6.3. Обращаться в Хакаснедра для переоформления лицензии. Заявка на переоформление лицензии подается в течение 6 месяцев с даты наступления событий, влекущих необходимость переоформления.

## **7. Ответность**

Недропользователь обязан представлять в Хакаснедра следующую отчетность, связанную с использованием недрами.

7.1 Сведения о изменении запасов полезного ископаемого и их использовании по формам федерального государственного статистического наблюдения:

- 5-ГР - в срок до 5 февраля следующего за отчетным года;
- 70-ТП, 71-ТП - в срок до 25 января следующего за отчетным года.

7.2 Сведения о выполнении условий пользования недрами по форме федерального государственного статистического наблюдения:

- 2-ЛС в срок до 20 января, следующего за отчётным года.

7.3 недрами по пунктам 4, 5, 7 в виде таблицы с приведением конкретных данных - сроков согласования и утверждения проектов, объёмов добычи и потерь, сумм начисленных и фактически уплаченных налогов при пользовании недрами, объёмов рекультивации нарушенных земель - до 5 февраля, следующего за отчётным года.

7.4 Краткий информационный отчёт по мониторингу состояния окружающей среды - до 5 февраля, следующего за отчётным года.

## **8. Геологическая информация о недрах**

8.1 Хакаснедра вправе бесплатно получать любую информацию о деятельности Недропользователя, связанную с использованием недрами, в том числе информацию конфиденциального характера.

8.2 Информация может использоваться Хакаснедра для планирования, прогнозирования и в научных целях, не затрагивая коммерческие интересы Недропользователя.

## **9. Прекращение права пользования недрами**

9.1 Право пользования Участком недр прекращается по основаниям, установленным частью 1 статьи 20 Закона Российской Федерации "О недрах".




## Приложение № 1 к лицензии АБН 00833 ТЭ

9.2 Право пользования недрами может быть досрочно прекращено, ограничено или приостановлено на основаниях, регламентированных частью 2 статьи 20 Закона Российской Федерации "О недрах", в т.ч. при не выполнении Недропользователем существенных условий пользования Участком недр.

Существенными условиями являются пункты 4.1, 7.

9.3 Право пользования недрами может быть также досрочно прекращено по другим основаниям, предусмотренным законодательством.

Начальник отдела геологии и лицензирования  
по Республике Хакасия Центрсибнедра



А. Ю. Метельский

## Приложение № 2 к лицензии АБН 00833 ТЭ



ФЕДЕРАЛЬНОЕ АГЕНТСТВО ПО НЕДРОПОЛЬЗОВАНИЮ  
ДЕПАРТАМЕНТ  
ПО НЕДРОПОЛЬЗОВАНИЮ  
ПО ЦЕНТРАЛЬНО-СИБИРСКОМУ ОКРУГУ  
(Центрсибнедра)

## П Р И К А З

г. КРАСНОЯРСК

10.06.2021№ 3/2

## О переоформлении лицензии АБН 00654 ТЭ

В связи с приобретением субъектом предпринимательской деятельности – обществом с ограниченной ответственностью «Горнорудная компания «Алатау» (ООО «ГРК «Алатау») в порядке, предусмотренном Федеральным законом «О несостоятельности (банкротстве)» имущества (имущественного комплекса) предприятия-банкрота - общества с ограниченной ответственностью «Тейский рудник» (ООО «Тейский рудник») - пользователя недр по лицензии АБН 00654 ТЭ, руководствуясь абзацем 8 части 1 статьи 17.1 Закона Российской Федерации от 21.02.1992 №2395-1 «О недрах», учитывая рекомендации Комиссии Центрсибнедра, образованной приказом Роснедра от 21.08.2015 № 540, отраженные в протоколе от 27.05.2020 № 4-2020 АБН, п р и к а з ы в а ю:

1. Отделу геологии и лицензирования Центрсибнедра по Республике Хакасия (А.Ю. Метельский):

- переоформить лицензию АБН 00654 ТЭ на пользование недрами с целью добычи железных руд Изыхольского железорудного месторождения, расположенного в Аскизском районе Республики Хакасия, с ООО «Тейский рудник» на ООО «ГРК «Алатау»;

- в установленном порядке обеспечить оформление, государственную регистрацию и вручение лицензии ООО «ГРК «Алатау».

2. Настоящий приказ вступает в силу с даты подписания.

3. Контроль за исполнением приказа возложить на заместителя начальника Центрсибнедра – А.С. Юкляевских.

Начальник

Ю.А. Филиппов

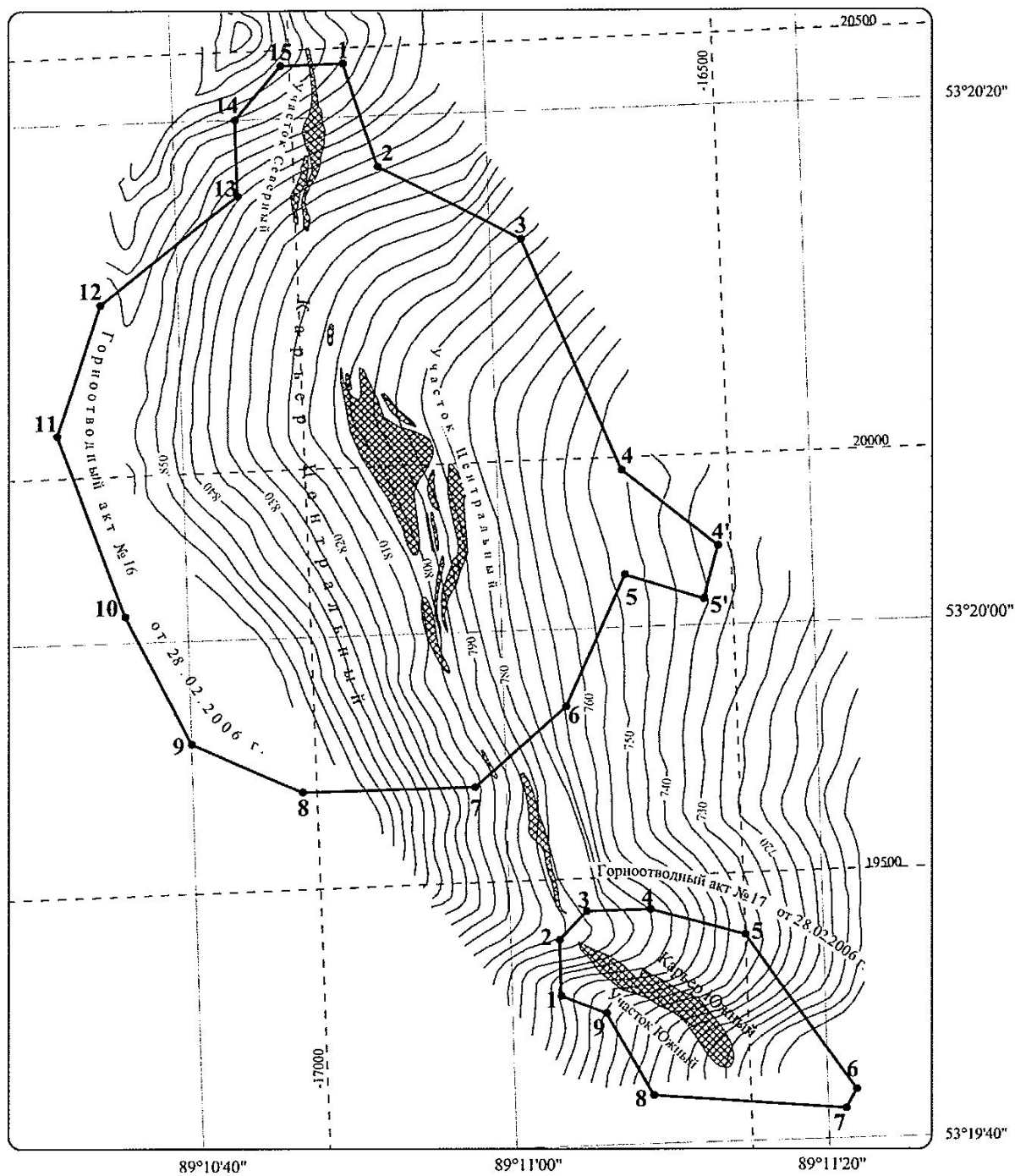
Разослать: копии - отдел лицензирования по твердым полезным ископаемым и подземным водам Центрсибнедра, отдел геологии и лицензирования Центрсибнедра по Республике Хакасия; подлинник – в дело.



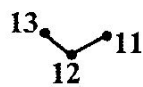


Приложение № 3 к лицензии АБН 00833 ТЭ

## СХЕМА РАСПОЛОЖЕНИЯ УЧАСТКА НЕДР



## УСЛОВНЫЕ ОБОЗНАЧЕНИЯ

- Граница горного отвода  
и номера угловых точек

- Рудные тела



### Пространственные границы и статус участка недр

Границы Участка недр ограничены контуром прямых линий со следующими географическими координатами угловых точек

Номер точки	Северная широта			Восточная долгота		
	град.	мин.	сек.	град.	мин.	сек.
Карьер Центральный						
1	53	20	22,00	89	10	51,00
2	53	20	18,00	89	10	53,00
3	53	20	15,00	89	11	02,00
4	53	20	06,00	89	11	08,00
4'	53	20	03,00	89	11	14,00
5'	53	20	01,00	89	11	13,00
5	53	20	02,00	89	11	08,00
6	53	19	57,00	89	11	04,00
7	53	19	54,00	89	10	58,00
8	53	19	54,00	89	10	47,00
9	53	19	56,00	89	10	40,00
10	53	20	01,00	89	10	36,00
11	53	20	08,00	89	10	32,00
12	53	20	13,00	89	10	35,00
13	53	20	17,00	89	10	44,00
14	53	20	20,00	89	10	44,00
15	53	20	22,00	89	10	47,00
Карьер Южный						
1	53	19	46,00	89	11	03,00
2	53	19	48,00	89	11	03,00
3	53	19	49,00	89	11	05,00
4	53	19	49,00	89	11	09,00
5	53	19	48,00	89	11	15,00
6	53	19	42,00	89	11	22,00
7	53	19	41,00	89	11	21,00
8	53	19	42,00	89	11	09,00
9	53	19	45,00	89	11	06,00

Указание верхней и нижней границ участка недр:

верхняя граница – нижняя граница почвенного слоя, а при его отсутствии – граница земной поверхности и дна водоёмов и водотоков.

нижняя граница – нижняя граница подсчета запасов.

Статус участка недр - горный отвод.

Площадь участка недр: Карьер Центральный - 0,4 кв. км., Карьер Южный - 0,054 кв. км.

Начальник отдела  
геологии и лицензирования  
по Республике Хакасия Центрсибнедра



А. Ю. Метельский

## Приложение № 4 к лицензии АБН 00833 ТЭ

## ВЫПИСКА

из Единого государственного реестра юридических лиц

30.04.2020

№ ЮЭ9965-20-  
47402529

дата формирования выписки

Настоящая выписка содержит сведения о юридическом лице

ОБЩЕСТВО С ОГРАНИЧЕННОЙ ОТВЕТСТВЕННОСТЬЮ "ГОРНОРУДНАЯ КОМПАНИЯ  
"АЛАТАУ"

полное наименование юридического лица

ОГРН 1201900000807

включенные в Единый государственный реестр юридических лиц по состоянию на

« 30 » апреля 20 20 г.  
число месяц прописью год

№ п/п	Наименование показателя	Значение показателя
1	2	3
<b>Наименование</b>		
1	Полное наименование	ОБЩЕСТВО С ОГРАНИЧЕННОЙ ОТВЕТСТВЕННОСТЬЮ "ГОРНОРУДНАЯ КОМПАНИЯ "АЛАТАУ"
2	Сокращенное наименование	ООО "ГРК "АЛАТАУ"
3	ГРН и дата внесения в ЕГРЮЛ записи, содержащей указанные сведения	1201900000807 16.03.2020
<b>Адрес (место нахождения)</b>		
4	Почтовый индекс	655731
5	Субъект Российской Федерации	РЕСПУБЛИКА ХАКАСИЯ
6	Район (улус и т.п.)	РАЙОН АСКИЗСКИЙ
7	Населенный пункт (село и т.п.)	РАБОЧИЙ ПОСЕЛОК ВЕРШИНА ТЁИ
8	Улица (проспект, переулок и т.д.)	УЛИЦА СОВЕТСКАЯ
9	Дом (владение и т.п.)	ДОМ 7
10	ГРН и дата внесения в ЕГРЮЛ записи, содержащей указанные сведения	1201900000807 16.03.2020
<b>Сведения о регистрации</b>		
11	Способ образования	Создание юридического лица
12	ОГРН	1201900000807
13	Дата регистрации	16.03.2020
14	ГРН и дата внесения в ЕГРЮЛ записи, содержащей указанные сведения	1201900000807 16.03.2020
<b>Сведения о регистрирующем органе по месту нахождения юридического лица</b>		
15	Наименование регистрирующего органа	Межрайонная инспекция Федеральной налоговой службы №1 по Республике Хакасия
16	Адрес регистрирующего органа	,655017,, Абакан г., Крылова ул, д 76,,

Выписка из ЕГРЮЛ  
30.04.2020 09:28:24

ОГРН 1201900000807

Страница 1 из 8



## Приложение № 4 к лицензии АБН 00833 ТЭ

17	ГРН и дата внесения в ЕГРЮЛ записи, содержащей указанные сведения	1201900000807 16.03.2020
<b>Сведения об учете в налоговом органе</b>		
18	ИНН	1902029747
19	КПП	190201001
20	Дата постановки на учет	16.03.2020
21	Наименование налогового органа	Межрайонная инспекция Федеральной налоговой службы №2 по Республике Хакасия
22	ГРН и дата внесения в ЕГРЮЛ записи, содержащей указанные сведения	2201900019957 16.03.2020
<b>Сведения о регистрации в качестве страхователя в территориальном органе Пенсионного фонда Российской Федерации</b>		
23	Регистрационный номер	014005020447
24	Дата регистрации	25.03.2020
25	Наименование территориального органа Пенсионного фонда	Государственное учреждение - Управление Пенсионного фонда Российской Федерации в Аскизском районе Республики Хакасия
26	ГРН и дата внесения в ЕГРЮЛ записи, содержащей указанные сведения	2201900023136 26.03.2020
<b>Сведения о регистрации в качестве страхователя в исполнительном органе Фонда социального страхования Российской Федерации</b>		
27	Регистрационный номер	190000054019001
28	Дата регистрации	17.03.2020
29	Наименование исполнительного органа Фонда социального страхования	Государственное учреждение - региональное отделение Фонда социального страхования Российской Федерации по Республике Хакасия
30	ГРН и дата внесения в ЕГРЮЛ записи, содержащей указанные сведения	2201900021651 20.03.2020
<b>Сведения об уставном капитале (складочном капитале, уставном фонде, пассивных взносах)</b>		
31	Вид	УСТАВНЫЙ КАПИТАЛ
32	Размер (в рублях)	10000
33	ГРН и дата внесения в ЕГРЮЛ записи, содержащей указанные сведения	1201900000807 16.03.2020
<b>Сведения о лице, имеющем право без доверенности действовать от имени юридического лица</b>		
34	ГРН и дата внесения в ЕГРЮЛ сведений о данном лице	1201900000807 16.03.2020
35	Фамилия	ПАНИН
36	Имя	МАКСИМ
37	Отчество	ВЛАДИМИРОВИЧ
38	ИНН	190100042614
39	ГРН и дата внесения в ЕГРЮЛ записи, содержащей указанные сведения	1201900000807 16.03.2020
40	Должность	ДИРЕКТОР
41	ГРН и дата внесения в ЕГРЮЛ записи, содержащей указанные сведения	1201900000807 16.03.2020

Выписка из ЕГРЮЛ  
30.04.2020 09:28:24

ОГРН 1201900000807

Страница 2 из 8



## Приложение № 4 к лицензии АБН 00833 ТЭ

Сведения об учредителях (участниках) юридического лица		
<b>1</b>		
42	ГРН и дата внесения в ЕГРЮЛ сведений о данном лице	1201900000807 16.03.2020
43	ОГРН	1061901038638
44	ИНН	1901076254
45	Полное наименование	ОБЩЕСТВО С ОГРАНИЧЕННОЙ ОТВЕТСТВЕННОСТЬЮ "НЕРУД-СЕРВИС"
46	ГРН и дата внесения в ЕГРЮЛ записи, содержащей указанные сведения	1201900000807 16.03.2020
47	Номинальная стоимость доли (в рублях)	5000
48	Размер доли (в процентах)	50
49	ГРН и дата внесения в ЕГРЮЛ записи, содержащей указанные сведения	1201900000807 16.03.2020
<b>2</b>		
50	ГРН и дата внесения в ЕГРЮЛ сведений о данном лице	1201900000807 16.03.2020
51	Фамилия	МИХЕЕВ
52	Имя	ВИТАЛИЙ
53	Отчество	РУСЛАНОВИЧ
54	ИНН	191004920459
55	ГРН и дата внесения в ЕГРЮЛ записи, содержащей указанные сведения	1201900000807 16.03.2020
56	Номинальная стоимость доли (в рублях)	5000
57	Размер доли (в процентах)	50
58	ГРН и дата внесения в ЕГРЮЛ записи, содержащей указанные сведения	1201900000807 16.03.2020
<b>Сведения о видах экономической деятельности по Общероссийскому классификатору видов экономической деятельности (ОКВЭД ОК 029-2014 КДЕС. Ред. 2)</b>		
<b>Сведения об основном виде деятельности</b>		
59	Код и наименование вида деятельности	07.10 Добыча и обогащение железных руд
60	ГРН и дата внесения в ЕГРЮЛ записи, содержащей указанные сведения	1201900000807 16.03.2020
<b>Сведения о дополнительных видах деятельности</b>		
<b>1</b>		
61	Код и наименование вида деятельности	07.10.2 Добыча железных руд открытым способом
62	ГРН и дата внесения в ЕГРЮЛ записи, содержащей указанные сведения	1201900000807 16.03.2020
<b>2</b>		
63	Код и наименование вида деятельности	08.12 Разработка гравийных и песчаных карьеров, добыча глины и каолина
64	ГРН и дата внесения в ЕГРЮЛ записи, содержащей указанные сведения	1201900000807 16.03.2020

Выписка из ЕГРЮЛ  
30.04.2020 09:28:24

ОГРН 1201900000807

Страница 3 из 8



## Приложение № 4 к лицензии АБН 00833 ТЭ

3		
65	Код и наименование вида деятельности	20.11 Производство промышленных газов
66	ГРН и дата внесения в ЕГРЮЛ записи, содержащей указанные сведения	1201900000807 16.03.2020
4		
67	Код и наименование вида деятельности	20.51 Производство взрывчатых веществ
68	ГРН и дата внесения в ЕГРЮЛ записи, содержащей указанные сведения	1201900000807 16.03.2020
5		
69	Код и наименование вида деятельности	28.91 Производство машин и оборудования для металлургии
70	ГРН и дата внесения в ЕГРЮЛ записи, содержащей указанные сведения	1201900000807 16.03.2020
6		
71	Код и наименование вида деятельности	28.92 Производство машин и оборудования для добычи полезных ископаемых и строительства
72	ГРН и дата внесения в ЕГРЮЛ записи, содержащей указанные сведения	1201900000807 16.03.2020
7		
73	Код и наименование вида деятельности	33.14 Ремонт электрического оборудования
74	ГРН и дата внесения в ЕГРЮЛ записи, содержащей указанные сведения	1201900000807 16.03.2020
8		
75	Код и наименование вида деятельности	33.20 Монтаж промышленных машин и оборудования
76	ГРН и дата внесения в ЕГРЮЛ записи, содержащей указанные сведения	1201900000807 16.03.2020
9		
77	Код и наименование вида деятельности	35.12 Передача электроэнергии и технологическое присоединение к распределительным электросетям
78	ГРН и дата внесения в ЕГРЮЛ записи, содержащей указанные сведения	1201900000807 16.03.2020
10		
79	Код и наименование вида деятельности	35.30.5 Обеспечение работоспособности тепловых сетей
80	ГРН и дата внесения в ЕГРЮЛ записи, содержащей указанные сведения	1201900000807 16.03.2020
11		
81	Код и наименование вида деятельности	41.20 Строительство жилых и нежилых зданий
82	ГРН и дата внесения в ЕГРЮЛ записи, содержащей указанные сведения	1201900000807 16.03.2020
12		
83	Код и наименование вида деятельности	42.11 Строительство автомобильных дорог и автомагистралей
84	ГРН и дата внесения в ЕГРЮЛ записи, содержащей указанные сведения	1201900000807 16.03.2020

Выписка из ЕГРЮЛ  
30.04.2020 09:28:24

ОГРН 1201900000807

Страница 4 из 8



## Приложение № 4 к лицензии АБН 00833 ТЭ

13		
85	Код и наименование вида деятельности	42.91 Строительство водных сооружений
86	ГРН и дата внесения в ЕГРЮЛ записи, содержащей указанные сведения	1201900000807 16.03.2020
14		
87	Код и наименование вида деятельности	42.99 Строительство прочих инженерных сооружений, не включенных в другие группировки
88	ГРН и дата внесения в ЕГРЮЛ записи, содержащей указанные сведения	1201900000807 16.03.2020
15		
89	Код и наименование вида деятельности	43.91 Производство кровельных работ
90	ГРН и дата внесения в ЕГРЮЛ записи, содержащей указанные сведения	1201900000807 16.03.2020
16		
91	Код и наименование вида деятельности	43.99 Работы строительные специализированные прочие, не включенные в другие группировки
92	ГРН и дата внесения в ЕГРЮЛ записи, содержащей указанные сведения	1201900000807 16.03.2020
17		
93	Код и наименование вида деятельности	46.72 Торговля оптовая металлами и металлическими рудами
94	ГРН и дата внесения в ЕГРЮЛ записи, содержащей указанные сведения	1201900000807 16.03.2020
18		
95	Код и наименование вида деятельности	46.72.1 Торговля оптовая металлическими рудами
96	ГРН и дата внесения в ЕГРЮЛ записи, содержащей указанные сведения	1201900000807 16.03.2020
19		
97	Код и наименование вида деятельности	46.72.11 Торговля оптовая железными рудами
98	ГРН и дата внесения в ЕГРЮЛ записи, содержащей указанные сведения	1201900000807 16.03.2020
20		
99	Код и наименование вида деятельности	49.41.1 Перевозка грузов специализированными автотранспортными средствами
100	ГРН и дата внесения в ЕГРЮЛ записи, содержащей указанные сведения	1201900000807 16.03.2020
21		
101	Код и наименование вида деятельности	52.10.21 Хранение и складирование нефти и продуктов ее переработки
102	ГРН и дата внесения в ЕГРЮЛ записи, содержащей указанные сведения	1201900000807 16.03.2020
22		
103	Код и наименование вида деятельности	52.24 Транспортная обработка грузов
104	ГРН и дата внесения в ЕГРЮЛ записи, содержащей указанные сведения	1201900000807 16.03.2020

Выписка из ЕГРЮЛ  
30.04.2020 09:28:24

ОГРН 1201900000807

Страница 5 из 8



## Приложение № 4 к лицензии АБН 00833 ТЭ

23		
105	Код и наименование вида деятельности	61.10.1 Деятельность по предоставлению услуг телефонной связи
106	ГРН и дата внесения в ЕГРЮЛ записи, содержащей указанные сведения	1201900000807 16.03.2020
24		
107	Код и наименование вида деятельности	71.12.4 Деятельность геодезическая и картографическая
108	ГРН и дата внесения в ЕГРЮЛ записи, содержащей указанные сведения	1201900000807 16.03.2020
25		
109	Код и наименование вида деятельности	85.42.1 Деятельность школ подготовки водителей автотранспортных средств
110	ГРН и дата внесения в ЕГРЮЛ записи, содержащей указанные сведения	1201900000807 16.03.2020
26		
111	Код и наименование вида деятельности	85.42.9 Деятельность по дополнительному профессиональному образованию прочая, не включенная в другие группировки
112	ГРН и дата внесения в ЕГРЮЛ записи, содержащей указанные сведения	1201900000807 16.03.2020
Сведения о записях, внесенных в Единый государственный реестр юридических лиц		
1		
113	ГРН и дата внесения записи в ЕГРЮЛ	1201900000807 16.03.2020
114	Причина внесения записи в ЕГРЮЛ	Создание юридического лица
115	Наименование регистрирующего органа, которым запись внесена в ЕГРЮЛ	Межрайонная инспекция Федеральной налоговой службы №1 по Республике Хакасия
Сведения о документах, представленных при внесении записи в ЕГРЮЛ		
116	Наименование документа	P11001 ЗАЯВЛЕНИЕ О СОЗДАНИИ ЮЛ
117	Дата документа	11.03.2020
ПРОТОКОЛ ОБ УЧРЕЖДЕНИИ ЮЛ		
118	Наименование документа	ПРОТОКОЛ ОБ УЧРЕЖДЕНИИ ЮЛ
119	Номер документа	01
120	Дата документа	06.03.2020
ДОГОВОР ОБ УЧРЕЖДЕНИИ		
121	Наименование документа	ДОГОВОР ОБ УЧРЕЖДЕНИИ
122	Дата документа	06.03.2020
ДОКУМЕНТ ОБ ОПЛАТЕ ГОСУДАРСТВЕННОЙ ПОШЛИНЫ		
123	Наименование документа	ДОКУМЕНТ ОБ ОПЛАТЕ ГОСУДАРСТВЕННОЙ ПОШЛИНЫ
124	Номер документа	49
125	Дата документа	11.03.2020
126	Наименование документа	Документ об оплате государственной пошлины

Выписка из ЕГРЮЛ  
30.04.2020 09:28:24

ОГРН 1201900000807

Страница 6 из 8





## Приложение № 4 к лицензии АБН 00833 ТЭ

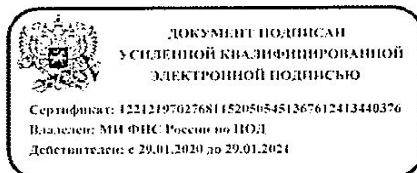
127	Номер документа	76
128	Дата документа	10.03.2020
129	Наименование документа	КОПИЯ ДОВЕРЕННОСТИ (ПАНИНА М.В)
130	Дата документа	06.03.2020
131	Наименование документа	КОПИЯ ДОВЕРЕННОСТИ (ПАНИНА М.В)
132	Дата документа	06.03.2020
133	Наименование документа	УСТАВ ЮЛ
134	Дата документа	06.03.2020
135	Наименование документа	ГАРАНТИЙНОЕ ПИСЬМО
136	Дата документа	03.03.2020
137	Наименование документа	КОПИЯ СВИДЕТЕЛЬСТВА
138	Дата документа	30.11.2013
2		
139	ГРН и дата внесения записи в ЕГРЮЛ	2201900019957 16.03.2020
140	Причина внесения записи в ЕГРЮЛ	Представление сведений об учете юридического лица в налоговом органе
141	Наименование регистрирующего органа, которым запись внесена в ЕГРЮЛ	Межрайонная инспекция Федеральной налоговой службы №1 по Республике Хакасия
3		
142	ГРН и дата внесения записи в ЕГРЮЛ	2201900021651 20.03.2020
143	Причина внесения записи в ЕГРЮЛ	Представление сведений о регистрации юридического лица в качестве страхователя в исполнительном органе Фонда социального страхования Российской Федерации
144	Наименование регистрирующего органа, которым запись внесена в ЕГРЮЛ	Межрайонная инспекция Федеральной налоговой службы №1 по Республике Хакасия
4		
145	ГРН и дата внесения записи в ЕГРЮЛ	2201900023136 26.03.2020
146	Причина внесения записи в ЕГРЮЛ	Представление сведений о регистрации юридического лица в качестве страхователя в территориальном органе Пенсионного фонда Российской Федерации



## Приложение № 4 к лицензии АБН 00833 ТЭ

147	Наименование регистрирующего органа, которым запись внесена в ЕГРЮЛ	Межрайонная инспекция Федеральной налоговой службы №1 по Республике Хакасия
-----	---	---

Выписка сформирована с использованием сервиса «Предоставление сведений из ЕГРЮЛ/ЕГРИП», размещенного на официальном сайте ФНС России в сети Интернет по адресу: <https://egrul.nalog.ru>



Выписка из Единого государственного реестра юридических лиц в электронной форме, подписанная усиленной квалифицированной электронной подписью, равнозначна выписке на бумажном носителе, подписанной собственноручной подписью должностного лица налогового органа и заверенной печатью налогового органа (пункты 1 и 3 статьи 6 Федерального закона от 6 апреля 2011 г. № 63-ФЗ «Об электронной подписи»).

Приложение № 5 к лицензии АБН 00833 ТЭ

Форма № 1-1-Учет  
Код по КНД 1121007

Федеральная налоговая служба

**СВИДЕТЕЛЬСТВО****О ПОСТАНОВКЕ НА УЧЕТ РОССИЙСКОЙ ОРГАНИЗАЦИИ  
В НАЛОГОВОМ ОРГАНЕ ПО МЕСТУ ЕЕ НАХОЖДЕНИЯ**Настоящее свидетельство подтверждает, что российская организация  
**ОБЩЕСТВО С ОГРАНИЧЕННОЙ ОТВЕТСТВЕННОСТЬЮ "ГОРНОРУДНАЯ  
КОМПАНИЯ "АЛАТАУ"**

(полное наименование российской организации в соответствии с учредительными документами)

ОГРН 

1	2	0	1	9	0	0	0	0	0	8	0	7
---	---	---	---	---	---	---	---	---	---	---	---	---

поставлена на учет в соответствии с  
Налоговым кодексом Российской Федерации 16.03.2020  
(число, месяц, год)в налоговом органе по месту нахождения Межрайонная инспекция  
Федеральной налоговой службы №2 по Республике Хакасия

1	9	0	2
---	---	---	---

(наименование налогового органа и его код)

и ей присвоен

ИНН/КПП 

1	9	0	2	0	2	9	7	4	7
---	---	---	---	---	---	---	---	---	---

 / 

1	9	0	2	0	1	0	0	1
---	---	---	---	---	---	---	---	---

Заместитель начальника Межрайонной инспекции  
Федеральной налоговой службы №1 по Республике  
Хакасия

Н. А. Фатнева



## СВЕДЕНИЯ ОБ УЧАСТКЕ НЕДР

### Расположение участка недр в административно-территориальном отношении

Район (районы): **Муниципальное образование Аскизский район.**

Субъект Российской Федерации: **Республика Хакасия.**

Схема расположения участка недр приведена в приложении № 3.

Участок недр (Изыхгольское железорудное месторождение), предоставленный в пользование ООО "ГРК "Алатау", расположен на территории муниципального образования Аскизский район Республики, в 25 км. на запад от рп. Вершина Теи.

В пределах Участка недр особо охраняемые природные территории, земельные участки запрещенного или ограниченного землепользования, действующие горные и геологические отводы отсутствуют. Геологоразведочные работы, выполняемые за счет средств федерального бюджета и средств бюджета Республики Хакасия, в границах участков не проводятся. Участки недр не имеет смежных границ с другими участками недр, предоставленными в пользование.

Изыхгольское железорудное месторождение находится на территории Аскизского района Республики Хакасия, на восточном склоне Кузнецкого Алатау.

Месторождение входит в состав Балыксинского рудного узла Тейско-Балыксинского железорудного района. Относится к скарново-магнетитовому геолого-промышленному типу.

В состав месторождения входит три участка, пространственно разделенных между собой - Южный, Центральный и Северный, каждый из которых объединяет несколько рудных тел.

По сложности геологического строения Изыхгольское месторождение относится к 3 группе.

Руды преимущественно магнетитовые, со средним содержанием железа 44,2 %.

По качеству руды подразделяются на первичные (с содержанием железа 43,8 %) и частично окисленные (с содержанием железа 51,4 %) и относятся к легкообогатимым.

Гидрогеологические условия отработки Изыхгольского месторождения - средней сложности.

Запасы железных руд месторождения утверждены ГКЗ Минэкологии России (протокол от 27.11.1992 г. № 108) в количестве 11029 тыс. т по категории С<sub>1</sub>+С<sub>2</sub>, в т.ч. первичных руд - 10571 тыс. т по категории С<sub>1</sub>+С<sub>2</sub>, частично окисленных - 458 тыс. т по категории С<sub>3</sub>.

Месторождение обрабатывается с 1996 г. открытым способом - карьерами "Южный" (Южный участок) и "Центральный" (Центральный и Северный участки). Обогащение руд осуществляется на Тейской ДОФ методом сухой магнитной сепарации.

В настоящее время руды на Южном участке отработаны полностью.

По состоянию на 01.01.2020 г. Государственным балансом на месторождении учтены остаточные запасы руд в контурах карьера "Центральный" по категории С<sub>1</sub> в количестве 4382 тыс. т; по категории С<sub>2</sub> в количестве 1157 тыс. т.

### ПЕРЕЧИСЛЕНИЕ ПРЕДЫДУЩИХ ПОЛЬЗОВАТЕЛЕЙ ДАННЫМ УЧАСТКОМ НЕДР


№№	Пользователь недр	Серия, номер, вид лицензии на право пользования недрами	Дата предостав- ления	Основание предоставления	Дата прекращения действия	Основание прекращения
1	АООТ «Тейское рудопроявление»	АБН 00048 ТЭ	19.03.1996 г.	Закон РФ «О недрах»	18.09.2003 г.	Переоформление
2	ООО «Альфа Сервис Клэб»	АБН 00346 ТЭ	18.09.2003 г.	Закон РФ «О недрах»	26.05.2005 г.	Переоформление
3	ЗАО «Тейский рудник»	АБН 00364 ТЭ	26.05.2005 г.	Закон РФ «О недрах»	24.01.2006 г.	Переоформление
4	ОАО «Евразруда»	АБН 00391 ТЭ	24.01.2006 г.	Закон РФ «О недрах»	23.12.2013 г.	Переоформление
5	ООО «Тейский рудник»	АБН 00654 ТЭ	23.12.2013 г.	Закон РФ «О недрах»	22.06.2020 г.	Переоформление

### КРАТКАЯ СПРАВКА О ПОЛЬЗОВАТЕЛЕ НЕДР

Полное наименование юридического лица	Общество с ограниченной ответственностью «Горнорудная компания «Алатау»
Сокращенное наименование юридического лица	ООО «ГРК «Алатау»
Адрес местонахождения	655731 Республика Хакасия, район Аскизский, рабочий поселок Вершина Тёи, ул. Советская, дом 7
ОГРН	1201900000807
ИНН	1902029747
КПП	190201001
Телефон	8-902-996-85-05
Электронный адрес (e-mail)	-
Представитель, должность	Директор
Представитель, ФИО	Панин Максим Владимирович



## ПРИЛОЖЕНИЕ И КОПИЯ. ЛИЦЕНЗИЯ НА МАРКШЕЙДЕРСКИЕ РАБОТЫ



**ФЕДЕРАЛЬНАЯ СЛУЖБА  
ПО ЭКОЛОГИЧЕСКОМУ, ТЕХНОЛОГИЧЕСКОМУ И АТОМНОМУ НАДЗОРУ**

# ЛИЦЕНЗИЯ

**№ ПМ-65-002212 от 30 декабря 2020 г.**

На осуществление:  
**Производство маркшейдерских работ**

Виды работ (услуг), выполняемых (оказываемых) в составе лицензируемого вида деятельности, в соответствии с частью 2 статьи 12 Федерального закона "О лицензировании отдельных видов деятельности" согласно приложению к настоящей лицензии.

Настоящая лицензия предоставлена  
Общество с ограниченной ответственностью  
"Горнорудная компания "Алатау"

(полное наименование юридического лица с указанием организационно-правовой формы фамилия, имя и (в случае, если имеется) отчество индивидуального предпринимателя, наименование и реквизиты документа, удостоверяющего его личность, наименование иностранного юридического лица, наименование филиала иностранного юридического лица, аккредитованного в соответствии с Федеральным законом "Об иностранных инвестициях в Российской Федерации")

**ООО "ГРК" Алатау"**  
(в случае если имеется сокращенное наименование юридического лица)

(фирменное наименование юридического лица)  
**Общества с ограниченной ответственностью**  
(организационно-правовая форма)

Основной государственный регистрационный номер юридического лица  
(индивидуального предпринимателя) (ОГРН) **1201900000807**  
(заполняется в случае, если лицензиатом является юридическое лицо, индивидуальный предприниматель)

Номер записи аккредитации филиала иностранного юридического лица (НЗА)  
(заполняется в случае, если лицензиатом является филиал иностранного юридического лица - участника проекта международного медицинского кластера, аккредитованный в соответствии с Федеральным законом "Об иностранных инвестициях в Российской Федерации")

Идентификационный номер налогоплательщика **1902029747**

Серия А В № 061858



Место нахождения и места осуществления лицензируемого вида деятельности

Место нахождения: 655731, Республика Хакасия, район Аскизский, рабочий поселок Вершина Тёи, улица Советская, дом 7.

Места осуществления лицензируемого вида деятельности согласно приложению к настоящей лицензии.

Настоящая лицензия предоставлена на срок:

☒ бессрочно

Настоящая лицензия предоставлена на основании решения лицензирующего органа – приказа от 30 декабря 2020 г. № ПР-361-926-о

Настоящая лицензия имеет 1 приложение, являющееся ее неотъемлемой частью на 1 листе

Заместитель руководителя  
Енисейского управления  
Федеральной службы по  
экологическому, технологическому  
и атомному надзору

(должность уполномоченного лица)

(подпись)

В.А. Шафорост

(Ф.И.О. уполномоченного лица)





## ПРИЛОЖЕНИЕ

(без лицензии недействительно)

Лист 1 из 1

к лицензии № ПМ-65-002212 от 30 декабря 2020 г.

Виды работ (услуг), выполняемых (оказываемых) в составе  
Производство маркшейдерских работ

[пространственно-геометрические измерения горных разработок и подземных сооружений, определение их параметров, местоположения и соответствия проектной документации; наблюдения за состоянием горных отводов и обоснование их границ; ведение горной графической документации; учет и обоснование объемов горных разработок; определение опасных зон горных разработок, а также мер по охране горных разработок, зданий, сооружений и природных объектов от воздействия работ, связанных с использованием недрами, проектирование маркшейдерских работ]

Места осуществления лицензируемого вида деятельности  
[ 655731, Республика Хакасия, район Аскизский, рабочий поселок  
Вершина Тёи, улица Советская, дом 7]

Заместитель руководителя  
Енисейского управления  
Федеральной службы по  
экологическому, технологическому  
и атомному надзору

(должность уполномоченного лица)



(подпись)

В.А. Шафорост

(Ф.И.О. уполномоченного лица)

Серия А В № 233256



**ПРИЛОЖЕНИЕ К**  
**КОПИЯ. ВЫПИСКА ИЗ РЕЕСТРА ЛИЦЕНЗИЯ № ВХ-65-002223**  
**НА ЭКСПЛУАТАЦИЮ ВЗРЫВОПОЖАРООПАСНЫХ И ХИМИЧЕСКИ ОПАСНЫХ**  
**ПРОИЗВОДСТВЕННЫХ ОБЪЕКТОВ I, II, III КЛАССА ОПАСНОСТИ**

Енисейское управление  
Федеральной службы по экологическому,  
технологическому и атомному надзору

(наименование лицензирующего органа)

29.03.2021 № 361-5944



**Выписка**  
**из реестра лицензий по состоянию на 29 марта 2021 г.**

1. Статус лицензии: действует

(действующая/приостановлена/приостановлена частично/прекращена)

2. Регистрационный номер лицензии: ВХ-65-002223

3. Дата предоставления лицензии: 19.03.2021

4. Полное и (в случае, если имеется) сокращенное наименование, в том числе фирменное наименование, и организационно-правовая форма юридического лица, адрес его места нахождения, государственный регистрационный номер записи о создании юридического лица:

Полное наименование юридического лица: Общество с ограниченной ответственностью "Горнорудная компания "Алатау"

Сокращенное наименование юридического лица: ООО "ГРК "Алатау"

Организационно-правовая форма: Общества с ограниченной ответственностью

Место нахождения: 655731, Республика Хакасия, р-н Аскизский, рп Вершина  
Тён, ул. Советская, д.7.

Основной государственный регистрационный номер юридического лица:  
1201900000807

(заполняется в случае, если лицензиатом является юридическое лицо)

5. Полное и (в случае, если имеется) сокращенное наименование иностранного юридического лица, полное и (в случае, если имеется) сокращенное наименование филиала иностранного юридического лица, аккредитованного в соответствии с Федеральным законом "Об иностранных инвестициях в Российской Федерации", адрес (место нахождения) филиала иностранного юридического лица на территории Российской Федерации, номер записи об аккредитации филиала иностранного юридического лица в государственном реестре аккредитованных филиалов, представительств иностранных юридических лиц: -

(заполняется в случае, если лицензиатом является иностранное юридическое лицо)



6. Фамилия, имя и (в случае, если имеется) отчество индивидуального предпринимателя, государственный регистрационный номер записи о государственной регистрации индивидуального предпринимателя, а также иные сведения, предусмотренные пунктом 3 части 1 статьи 15 Федерального закона "О лицензировании отдельных видов деятельности": -

(заполняется в случае, если лицензиатом является индивидуальный предприниматель)

7. Идентификационный номер налогоплательщика: 1902029747

8. Адреса мест осуществления отдельного вида деятельности, подлежащего лицензированию:

Республика Хакасия, Аскизский район, в 4,7 км на юго-восток от д. Николаевка, квартал 8 (выдела 1,7,17) Шорского участкового лесничества Балыксинского лесничества

9. Лицензируемый вид деятельности с указанием выполняемых работ, оказываемых услуг, составляющих лицензируемый вид деятельности:

Эксплуатация взрывопожароопасных и химически опасных производственных объектов I, II и III классов опасности

Виды работ (услуг), выполняемых (оказываемых) в составе Эксплуатация взрывопожароопасных и химически опасных производственных объектов I, II и III классов опасности:

ведение горных работ, работ по обогащению полезных ископаемых, а также работ в подземных условиях, за исключением ведения открытых горных работ без использования (образования) воспламеняющихся, окисляющих, горючих и взрывчатых веществ, определенных приложением 1 к Федеральному закону "О промышленной безопасности опасных производственных объектов"

10. Номер и дата приказа (распоряжения) лицензирующего органа о предоставлении лицензии:

приказ от 19 марта 2021 г. № ПР-361-25-л

Выписка носит информационный характер после ее составления в реестр лицензий могли быть внесены изменения.

Руководитель



А.В. Ходосевич

## ПРИЛОЖЕНИЕ Л

## КОПИЯ. ПИСЬМО О РАССМОТРЕНИИ АКТА ГИКЭ



РОССИЙСКАЯ ФЕДЕРАЦИЯ  
ГОСУДАРСТВЕННАЯ ИНСПЕКЦИЯ  
ПО ОХРАНЕ ОБЪЕКТОВ КУЛЬТУРНОГО  
НАСЛЕДИЯ РЕСПУБЛИКИ ХАКАСИЯ  
(ГОСОХРАНИНСПЕКЦИЯ)

РОССИЯ ФЕДЕРАЦИЯЗЫ  
ХАКАС РЕСПУБЛИКАНЫҢ КУЛЬТУРАДАҒЫ  
ПУРУНҒЫ ЧОННАРЫҢ ХАЛҒАН НИМЕ-  
НООЛАРЫҢ ХАЙРАЛЛАЧАН  
ХАЗНА ИНСПЕКЦИЯЗЫ

РУКОВОДИТЕЛЬ

ул. Пушкина, 28А, стр. 1, г. Абакан, 655019, а/я 705  
телефон (3902) 24-80-22

e-mail: ookp@yandex.ru

14 ДЕК 2021

№

на 303/21 от 30.11.2021

О рассмотрении акта ГИКЭ

Директору ООО «ГРК «Алатау»

Соколову Ю.В.

ул. Советская, 7  
пос. Вершина Тёи, 655731

Уважаемый Юрий Владимирович!

Государственная инспекция по охране объектов культурного наследия Республики Хакасия (далее – Госохранинспекция) рассмотрела представленный Акт №ГИКЭЗУ-2021-1007 государственной историко-культурной экспертизы земель, подлежащих воздействию земляных, строительных, хозяйственных и иных работ по проектам «Проектная документация: ООО «ГРК «АЛАТАУ» Реконструкция прудов-отстойников карьера «Центральный» Изыхольского месторождения»; «Проектная документация: ООО «ГРК «АЛАТАУ» ДОФ. Отвал отходов обогащения. Проект санитарно-защитной зоны промплощадки»; «Проектная документация: ООО «ГРК «АЛАТАУ» Карьер «Центральный». Отвал вскрышных пород. Проект санитарно-защитной зоны» (далее - Акт ГИКЭ) от 21.10.2021 и сообщает следующее:

Госохранинспекция согласна с выводами, изложенными в заключении Акта ГИКЭ.

Сообщаем, что на территории земель, отводимых под проекты «Проектная документация: ООО «ГРК «АЛАТАУ» Реконструкция прудов-отстойников карьера «Центральный» Изыхольского месторождения»; «Проектная документация: ООО «ГРК «АЛАТАУ» ДОФ. Отвал отходов обогащения. Проект санитарно-защитной зоны промплощадки»; «Проектная документация: ООО «ГРК «АЛАТАУ» Карьер «Центральный». Отвал вскрышных пород. Проект санитарно-защитной зоны» на территории Аскизского района Республики Хакасия объекты культурного наследия, включенные в реестр, выявленные объекты культурного наследия и объекты, обладающие признаками объекта культурного наследия, отсутствуют.

Испрашиваемые земельные участки расположены вне зон охраны, защитных зон объектов культурного наследия.

Д. Левченко

Крумшин Анна Васильевна (3902) 248-950





## ПРИЛОЖЕНИЕ М

КОПИЯ. СОГЛАШЕНИЕ О ПОРЯДКЕ ВЗАИМОДЕЙСТВИЯ ОТРЯДА  
ПРОТИВОПОЖАРНОЙ СЛУЖБЫ

УТВЕРЖДАЮ:

Директор ООО «ГРК «Алатау»  
Панин М.В.  
«\_\_\_» \_\_\_\_\_ 2021 г.



УТВЕРЖДАЮ:

Начальник отряда ПЧ №44 ОПС РХ №4  
Сунчугашев А.А.  
«\_\_\_» \_\_\_\_\_ 2021 г.

## СОГЛАШЕНИЕ

О порядке взаимодействия Отряда противопожарной службы Республики Хакасия №4 и ООО «ГРК «Алатау» при тушении пожаров, ликвидации последствий аварий и стихийных бедствий, связанных с пожарами.

## 1. Общие положения:

1.1. Настоящее соглашение разработано для определения основных направлений оперативного взаимодействия и разграничения полномочий между органами управления, подразделения Отряда противопожарной службы Республики Хакасия №4, в дальнейшем именуемое ОПС РХ №4 и ООО «ГРК «Алатау», в дальнейшем именуемое ООО «ГРК «Алатау», в случаях:

- тушения пожаров и проведения, связанных с этим первоочередных аварийно-спасательных работ на объектах ООО «ГРК «Алатау»;
- тушения пожаров и проведения, связанных с этим первоочередных аварийно-спасательных работ в п. Вершина Теи;
- проведение проверок несения службы при разработке оперативно-служебной документации.

1.2. В вопросах организации службы, ликвидации пожаров и других чрезвычайных ситуаций ОП РХ №4 и ООО «ГРК «Алатау» руководствуются действующим законодательством, нормативными документами.

## 2. Оперативное взаимодействие при ликвидации пожаров и других чрезвычайных ситуаций на объектах ООО «ГРК «Алатау»:

2.1. В случае обнаружения или получения сообщения о пожаре или другой чрезвычайной ситуации на объектах ООО «ГРК «Алатау» немедленно информируют друг друга и организуют совместную работу по ликвидации происшествия и причин его возникновения;

2.2. Подразделения ОПС РХ №4 выезжают на ликвидацию пожаров и других чрезвычайных ситуаций на объекты ООО «ГРК «Алатау»;

2.3. Обслуживающий персонал ООО «ГРК «Алатау» на местах организует встречу пожарных подразделений, осуществляет их пропуск на объект в соответствии с установленным порядком;

2.4. Руководство тушением пожаров на объектах ООО «ГРК «Алатау» до прибытия начальника гарнизона ОПС РХ №4 осуществляют начальники добровольной или ведомственной пожарной охраны или иные лица – работники, выполняющие эти обязанности по должности. Руководство работами по ликвидации аварий, катастроф, последствий стихийных бедствий на объектах осуществляют назначенные для этого ответственные лица.

2.5. Руководство действиями подразделений по тушению пожаров на объектах ООО «ГРК «Алатау» осуществляет старший оперативный начальник местного гарнизона ОПС



РХ №4 во взаимодействии с учетом рекомендаций руководителя объекта или специально определенного лица;

2.6. Допуск личного состава подразделений ОПС РХ №4 для выполнения работ по ликвидации пожара или другой чрезвычайной ситуации на объектах, находящихся под электрическим напряжением, осуществляется руководством объектов или ответственным дежурным по ООО «ГРК «Алатау» только после снятия эл.напряжения и выдачи письменного разрешения;

2.7. Во всех случаях ООО «ГРК «Алатау» освобождается от возмещения затрат, понесенных подразделениями ОПС РХ №4, связанных с тушением пожаров на объектах ТР (Федеральный Закон №69 от 18.11.94 г. ст.22 «О пожарной безопасности»;

2.8. При возникновении пожара или другой ЧС на объектах ООО «ГРК «Алатау», в местах, не имеющих автодорог, ООО «ГРК «Алатау» предоставляет технику для доставки сил и средств ОПС РХ №4;

### **3. Оперативное взаимодействие при ликвидации пожаров в п. Вершина Теи:**

3.1. Добровольная пожарная команда ООО «ГРК «Алатау» привлекается для ликвидации пожара в п. Вершина Теи в соответствии со ст.22 ФЗ №69 от 18.11.94 г. «О пожарной безопасности»;

3.2. Основанием для привлечения добровольной пожарной команды на тушение пожаров является запрос руководителя тушения пожара (РТП) или по его распоряжению диспетчера службы пожарной связи ОПС РХ №4 к руководителю ООО «ГРК «Алатау» по телефону. В запросе должностные лица ОПС РХ №4 указывают все необходимые сведения о пожаре и требуемом количестве (приспособленной) пожарной техники.

3.3. Прибывший (приспособленной) пожарной технике к месту пожара боевой расчет поступает в полное распоряжение РТП и подчиняется ему до момента возвращения к месту постоянной дислокации.

3.4. С момента выезда на тушение пожара до возвращения к месту постоянной дислокации ответственный ООО «ГРК «Алатау» и диспетчер пункта связи части ОПС РХ №4 поддерживают постоянную связь, информируют друг друга о складывающейся обстановке.

3.5. Во всех случаях ОПС РХ №4 освобождается от возмещения затрат, понесенных ООО «ГРК «Алатау», связанных с тушением пожаров в п. Вершина Теи.

### **4. Оперативное взаимодействие при проведении проверок несения службы и при разработке оперативно-служебной документации:**

4.1. Настоящее соглашение предоставляет права начальнику местного гарнизона ОПС РХ №4 по проведению проверок боеготовности добровольной пожарной команды в любое время суток;

4.2. Пожарно-тактические учения или занятия на объектах ТР. Проводимые ОПС РХ №4 с привлечением сил и средств гарнизона пожарной охраны осуществляется в соответствии с графиком, утвержденным начальником подразделения ОПС РХ №4.

### **5. Решение спорных вопросов:**

5.1. Вопросы, не нашедшие отражения в настоящем Соглашении или возникшие при его применении, разрешаются директором ООО «ГРК «Алатау» и начальником ОПС РХ №4 в каждом конкретном случае;

5.2. Настоящее соглашения вступает в силу с момента его утверждения сторонами. Срок действия Соглашения 5 лет;



5.3. Копии настоящего Соглашения для его практического использования вносятся в служебную и оперативно-служебную документацию всех заинтересованных подразделений и служб ООО «ГРК «Алатау» и ОПС РХ №4;

5.4. ООО «ГРК «Алатау» и ОПС РХ №4 несут ответственность за выполнение настоящего Соглашения в установленном порядке;

Зам. главного инженера по ОТ, ПБ и ООС  
Общество с ограниченной ответственностью  
«Горнорудная компания «Алатау»

 О.В. Дралова



## ПРИЛОЖЕНИЕ Н

КОПИЯ. ДОГОВОР НА ГОРНОСПАСАТЕЛЬНОЕ ОБСЛУЖИВАНИЕ ОПАСНЫХ  
ПРОИЗВОДСТВЕННЫХ ОБЪЕКТОВ

224

Договор № ВС-153/ГСО/2021  
на горноспасательное обслуживание опасных производственных объектов

г. Черногорск

«30»декабря 2020 г.

Общество с ограниченной ответственностью «Горнорудная компания «Алатау» (ООО «ГРК «Алатау»), именуемое в дальнейшем «Заказчик», в лице директора Панина Максима Владимировича, действующего на основании Устава, с одной стороны, и федеральное государственное унитарное предприятие «Военизированная горноспасательная часть» (далее именуемое «Исполнитель»), в лице командира отряда филиала «Военизированный горноспасательный отряд Восточной Сибири» ФГУП «ВГСЧ» (далее – филиал «ВГСЧ Восточной Сибири») ФГУП «ВГСЧ») Буланова Анатолия Германовича, действующего на основании генеральной доверенности от «09»декабря 2019г. № 119, а также Свидетельства на право ведения аварийно-спасательных работ в чрезвычайных ситуациях № 10918 от «29» марта 2018 года, с другой Стороны, заключили настоящий Договор на горноспасательное обслуживание опасных производственных объектов (далее - Договор) о нижеследующем:

## 1. ПРЕДМЕТ ДОГОВОРА

1.1. Исполнитель принимает на себя горноспасательное обслуживание опасных производственных объектов (далее - ОПО) Заказчика, указанных в перечне (Приложение № 1), согласно пункту 2.1. настоящего Договора, а Заказчик обязуется оплачивать деятельность Исполнителя, связанную с выполнением его обязанностей по обеспечению горноспасательного обслуживания ОПО Заказчика в соответствии с условиями настоящего Договора.

1.2. Горноспасательное обслуживание Заказчика осуществляется силами филиала «ВГСЧ Восточной Сибири» ФГУП «ВГСЧ» (Республика Хакасия, город Черногорск, ул. Октябрьская, 103).

1.3. При исполнении настоящего Договора Стороны руководствуются действующим законодательством Российской Федерации, федеральными нормами и правилами в области промышленной безопасности, нормативными правовыми актами, регламентирующими деятельность военизированных горноспасательных частей.

1.4. Заказчик, при заключении настоящего Договора заверяет, что ОПО, обслуживание которых предусмотрено настоящим Договором, эксплуатируются Заказчиком добросовестно, с соблюдением всех предусмотренных законодательством Российской Федерации норм и правил в области промышленной безопасности, Заказчик имеет необходимые разрешения, лицензии, предусмотренные законодательством Российской Федерации, а также нормативные акты и техническую документацию по правилам безопасного ведения работ на ОПО, осуществляет и обеспечивает производственный контроль за соблюдением федеральных норм и правил промышленной безопасности, а так же гарантирует, что все сведения, предоставленные Заказчиком при заключении Договора, являются полными и достоверными.

Настоящие заверения имеют для Исполнителя существенное значение при заключении настоящего Договора, его исполнения или прекращения.

## 2. ОБЯЗАННОСТИ СТОРОН

## 2.1. Исполнитель обязуется:



2.1.1. Содержать органы управления, силы и средства филиала «ВГСЧ Восточной Сибири» ФГУП «ВГСЧ» в постоянной готовности к проведению работ по ликвидации чрезвычайных ситуаций на ОПО Заказчика, а также обеспечивать их концентрацию и ведение особого режима работы при выполнении горноспасательных работ в ходе ликвидации последствий возможных чрезвычайных ситуаций на ОПО Заказчика.

2.1.2. Обеспечивать выезд филиала «ВГСЧ Восточной Сибири» ФГУП «ВГСЧ» на ликвидацию возможных чрезвычайных ситуаций на обслуживаемых ОПО Заказчика в соответствии с Диспозицией выездов.

2.1.3. Выполнять горноспасательные работы силами филиала «ВГСЧ Восточной Сибири» ФГУП «ВГСЧ».

2.1.4. Сосредоточивать по согласованию с Заказчиком необходимые силы и средства других филиалов Исполнителя для ликвидации (локализации) затяжных трудоемких аварий.

2.1.5. Участвовать в разработке планов мероприятий по локализации ликвидации последствий аварий (далее - ПМЛПА) на ОПО Заказчика.

 /М.В.Панин  /А.Г.Буланов

2.1.6. Осуществлять проверку ПМЛЛПА на ОПО Заказчика на соответствие готовности Заказчика, эксплуатирующего ОПО, к проведению горноспасательных работ.

2.1.7. Проводить профилактическое обследование ОПО Заказчика с целью определения готовности к реализации мероприятий, предусмотренных ПМЛЛПА на ОПО Заказчика.

2.1.8. Оказывать первую помощь работникам Заказчика, пострадавшим при чрезвычайных ситуациях.

2.1.9. Проводить плановый отбор проб и анализ качественного состава атмосферного (рудничного) воздуха и его запыленности, а также плановый отбор проб пыли на ОПО Заказчика (перечень проб, сроки и периодичность проведения отбора проб осуществляются в соответствии с нормативными документами в области промышленной безопасности по согласованным Сторонами графикам).

2.1.10. Выполнять по письменным заявкам Заказчика специальные и противоаварийные, в том числе технические работы, требующие применения средств индивидуальной защиты органов дыхания и (или) горноспасательного оснащения.

2.1.11. В случае, если при выезде на ликвидацию последствий чрезвычайных ситуаций на ОПО иных обслуживаемых Исполнителем организаций, невозможно обеспечить выезд филиала «ВГСО Восточной Сибири» ФГУП «ВГСЧ» на ОПО Заказчика в соответствии с Диспозицией выездов, незамедлительно оповестить об этом Заказчика, обеспечить выезд возможного количества сил и средств филиала «ВГСО Восточной Сибири» ФГУП «ВГСЧ», а в срок, не превышающий 1 (одни) сутки обеспечить готовность к выезду в соответствии с пунктом 2.1.2 настоящего Договора.

## **2.2. Исполнитель вправе:**

2.2.1. Требовать своевременной оплаты за выполненные работы (оказанные услуги) в соответствии с условиями настоящего Договора.

2.2.2. Требовать уплаты неустоек (штрафов, пеней) в случае просрочки исполнения Заказчиком обязательств, предусмотренных настоящим Договором, а также в иных случаях неисполнения или ненадлежащего исполнения Заказчиком обязательств, предусмотренных настоящим Договором.

2.2.3. Запрашивать в письменной форме у Заказчика сведения и документы, необходимые для надлежащего исполнения принятых на себя обязательств.

2.2.4. Направить Заказчику и в федеральные органы исполнительной власти, уполномоченные на осуществление федерального государственного надзора в области промышленной безопасности, информацию о выявленных случаях невозможности выполнения мероприятий, предусмотренных ПМЛЛПА на ОПО Заказчика.

2.2.5. Принимать участие в работе комиссии по расследованию причин аварий на ОПО Заказчика.

2.2.6. Участвовать в рассмотрении перспективных программ развития горных работ, проектов строительства (реконструкции, консервации, ликвидации) ОПО Заказчика в части их противоаварийной готовности.

2.2.7. По письменной заявке Заказчика:

2.2.7.1. участвовать в работе аттестационных комиссий Заказчика в области промышленной безопасности.

2.2.7.2. участвовать в разработке проектных решений по противоаварийной защите объектов ведения горных работ.


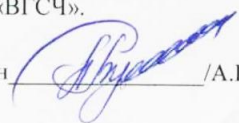
## **2.3. Заказчик обязуется:**

2.3.1. Обеспечить немедленный вызов работников Исполнителя при возникновении аварии согласно ПМЛЛПА.

2.3.2. Обеспечить беспрепятственный доступ и (или) проезд работников Исполнителя на ОПО Заказчика и территории Заказчика для выполнения обязанностей, предусмотренных 2.1. и 2.2. настоящего Договора.

2.3.3. Сообщать Исполнителю имеющуюся у Заказчика информацию, необходимую для горноспасательного обслуживания на ОПО Заказчика. Об изменениях в производственных процессах, влияющих на возможность выполнения Исполнителем горноспасательного обслуживания, Заказчик обязан уведомить Исполнителя в течение 1 (одного) дня с момента их возникновения (выявления).

2.3.4. Обеспечить два независимых канала связи с подразделением филиала «ВГСО Восточной Сибири» ФГУП «ВГСЧ».

 /М.В.Панин  /А.Г.Буланов



2.3.5. Обеспечить работников Исполнителя, непосредственно занятых выполнением горноспасательных или специальных и противоаварийных, в том числе технических работ, помещением для отдыха, а также питанием по утвержденным нормам и рационам на период проведения вышеуказанных работ, если продолжительность работ составляет свыше 6 (шести) часов.

2.3.6. Обеспечить работников Исполнителя в период ликвидации аварии необходимыми материалами и дополнительным оборудованием для бесперебойного ведения горноспасательных работ.

2.3.7. Обеспечить работнику Исполнителя, осуществляющему профилактические обследования ОПО Заказчика, в межаварийный период рабочее место, оснащенное телефоном и компьютерной техникой.

2.3.8. Обеспечить готовность ОПО Заказчика к ликвидации возможных аварий в соответствии с ПМЛЛПА и федеральными нормами и правилами в области промышленной безопасности, а также содержание подъездного пути до ОПО Заказчика, включая запасные выходы, в состоянии готовности к доступу на ОПО Заказчика в любое время суток и независимо от погодных условий.

2.3.9. Создать и поддерживать необходимый резерв материальных ресурсов для ликвидации возможных аварийных ситуаций.

2.3.10. Своевременно оплачивать услуги Исполнителя в соответствии с разделом 3 настоящего Договора.

2.3.11. Предоставить Исполнителю заверенную копию Полиса обязательного страхования ответственности владельца опасного объекта за причинение вреда в результате аварии на опасном объекте.

2.3.12. Утвердить и ввести в действие порядок оповещения членов вспомогательной горноспасательной команды о введении режима повышенной готовности в случае выезда филиала «ВГСО Восточной Сибири» ФГУП «ВГСЧ» на ликвидацию последствий чрезвычайных ситуаций на ОПО иных обслуживаемых Исполнителем организаций в соответствии с требованиями, установленными Положением о профессиональных аварийно-спасательных службах, профессиональных аварийно-спасательных формированиях, выполняющих горноспасательные работы, утвержденным постановлением Правительства Российской Федерации от 27.04.2018 № 517.

2.3.13. Обеспечить сбор не менее одного отделения вспомогательной горноспасательной команды в срок, не превышающий время прибытия на объект отделения филиала «ВГСО Восточной Сибири» ФГУП «ВГСЧ».

2.3.14. Обеспечить возможность участия Исполнителя в рассмотрении перспективных программ развития горных работ, проектов строительства (реконструкции, консервации, ликвидации) ОПО Заказчика в части противоаварийной готовности.

2.3.15. Обеспечить возможность привлечения работников Исполнителя к разработке проектных решений по противоаварийной защите ОПО Заказчика.

2.3.16. Обеспечить возможность привлечения работников Исполнителя к работе аттестационных комиссий Заказчика по аттестации работников Заказчика в области промышленной безопасности.

2.3.17. Обеспечить возможность привлечения работников Исполнителя к работе комиссий по расследованию причин возникновения аварий на ОПО Заказчика.

2.3.18. Обеспечить при проведении Исполнителем профилактических обследований и проверки готовности ОПО Заказчика к ликвидации последствий аварий и чрезвычайных ситуаций присутствие представителя Заказчика.


#### **2.4.Заказчик вправе:**

2.4.1. Требовать надлежащего исполнения обязательств в соответствии с условиями настоящего Договора.

### **3. СТОИМОСТЬ ОБСЛУЖИВАНИЯ**

3.1. Стоимость горноспасательного обслуживания Заказчика по настоящему Договору на 2021 год составляет 1 402 070,40 (Один миллиончетыреста две тысячи семьдесят рублей 40 копеек), в т.ч. НДС 20% - 233 678,40 рублей:

3.2 Ежемесячная стоимость горноспасательного обслуживания на 2021 год составляет 116 839,20 (Сто шестнадцать тысяч восемьсот тридцать девять рублей 20 копеек) в т.ч. НДС 20% - 19 473,20 рублей.

 /М.В.Панин  /А.Г.Буланов

3.2. 3.3. Оплата по Договору осуществляется в рублях Российской Федерации путем безналичного перечисления денежных средств на расчетный счет Исполнителя. Заказчик производит ежемесячный платёж в размере 100% не позднее 10-го числа текущего месяца. Днем оплаты считается день поступления денежных средств на расчетный счет Исполнителя.

3.4. Стоимость горноспасательного обслуживания, указанная в п. 3.1. настоящего Договора, подлежит изменению в следующих случаях:

3.4.1 Увеличения расходов Исполнителя на содержание филиала «ВГСО Восточной Сибири» ФГУП «ВГСЧ», связанного с изменениями в федеральном, региональном или местном законодательстве Российской Федерации.

3.4.2 Роста в период действия настоящего Договора уровня заработной платы соответствующих категорий работников Заказчика, и вследствие этого, - роста уровня заработной платы соответствующих категорий работников Исполнителя по условиям приравнивания.

3.4.3 Ввода в эксплуатацию, начала или возобновления строительства дополнительных ОПО Заказчика.

3.5 Выполнение горноспасательных работ, специальных и противоаварийных, в том числе технических работ, внеплановых отборов проб и анализ качественного состава атмосферного (рудничного) воздуха и его запыленности, внеплановый отбор проб пыли, расходов, связанных с переездом, проживанием и выполнением работ в случае привлечения по согласованию с Заказчиком необходимых сил и средств других филиалов Исполнителя для ликвидации (локализации) затяжных и трудоемких аварий оплачивается Заказчиком по фактически выполненным и документально подтвержденным объемам затрат, дополнительно к стоимости услуг, указанной в пункте 3.2. настоящего Договора.

Оплата осуществляется в рублях Российской Федерации путем безналичного перечисления денежных средств на расчетный счёт Исполнителя в порядке, установленном подпунктом 4.4. пункта 4 настоящего Договора.

#### 4 ПОРЯДОК СДАЧИ-ПРИЕМКИ УСЛУГ

4.1. Исполнитель в течение 3 (трех) рабочих дней после окончания расчетного месяца оформляет и направляет Заказчику 2 (два) экземпляра Акта сдачи-приемки (далее – Акт) со счетом-фактурой.

4.2. Заказчик в течение 3 (трех) рабочих дней со дня получения Акта подписывает его со своей стороны и направляет один экземпляр Исполнителю. При наличии замечаний Заказчик направляет мотивированные письменные возражения на подписание Акта в тот же срок.

В случае, если Заказчик заявляет письменные возражения по Акту, Стороны в течение 3 (трех) рабочих дней со дня получения Исполнителем письменных мотивированных возражений, урегулируют разногласия и подписывают Акт сдачи-приемки.



4.3. При неисполнении Заказчиком обязательств, предусмотренных п. 4.2. настоящего Договора, и неполучении Исполнителем подписанного Заказчиком Акта или письменных возражений на подписание Акта в течение 10 (десяти) рабочих дней с даты получения Заказчиком Акта, услуги считаются оказанными надлежащим образом и в полном объеме, а Акт считается принятым и подписанным Заказчиком.

4.4. В случае оказания услуг, указанных в пункте 3.5. настоящего Договора, Исполнитель направляет Заказчику счет на оплату, счет-фактуру и 2 (два) экземпляра подписанных Актов в течение 5 (пяти) рабочих дней со дня завершения оказания услуг.

Заказчик в течение 5 (пяти) рабочих дней обязан подписать и направить один экземпляр Акта в адрес Исполнителя либо письменные мотивированные возражения на подписание Акта в тот же срок.

При направлении возражений на подписание Акта, Стороны в течение 3 (трех) рабочих дней со дня получения возражений Исполнителем урегулируют разногласия и подписывают Акт. В случае неполучения Исполнителем Акта, а также неполучения мотивированных возражений на подписание Акта от Заказчика в установленный срок, услуги считаются оказанными надлежащим образом в полном объеме и принятыми Заказчиком, а Акт им подписанным. В течение 5 (пяти) рабочих дней с даты получения счета от Исполнителя, Заказчик производит оплату путем перечисления денежных средств на расчетный счет Исполнителя.

Обязательство Заказчика по оплате считается исполненным в момент поступления денежных средств на расчетный счет Исполнителя.

 /М.В.Панин  /А.Г.Буланов



## 5. ОТВЕТСТВЕННОСТЬ СТОРОН

5.1. Стороны несут ответственность за неисполнение или ненадлежащее исполнение своих обязательств по настоящему Договору в соответствии с действующим законодательством Российской Федерации.

5.2. Сторона, нарушившая свои обязанности по настоящему Договору, освобождается от ответственности за невыполнение или ненадлежащее исполнение своих обязательств, если они вызваны причинами (техническими, административными, организационными и т.д.), за которые отвечает другая Сторона. В случае возникновения таких обстоятельств (причин), Сторона, надлежащее исполнение обязательств для которой стало невозможным, должна в течение 3 (трех) рабочих дней письменно уведомить об этом другую Сторону с указанием причин неисполнения обязательств. Сторона, получившая такое уведомление, должна в течение 3 (трех) рабочих дней устранить указанные обстоятельства (причины) либо сообщить о причинах невозможности устранения таких обстоятельств.

В случае, если по прибытии Исполнителя для спасения людей и/или ликвидации последствий аварии (инцидента) Исполнитель не сможет исполнить свои обязательства в силу не зависящих от Исполнителя обстоятельств (причин техногенного, природного, административного, организационного и иного характера), Исполнитель не несет ответственности за неисполнение принятых обязательств.

5.3. Исполнитель несет ответственность за неисполнение:

- обязанностей, предусмотренных п. 2.1. настоящего Договора.

5.4. Заказчик несет ответственность за неисполнение:

- обязанностей, предусмотренных пунктом 2.3. и разделом 3 настоящего Договора.

5.5. В случае просрочки исполнения Заказчиком обязательств, предусмотренных настоящим Договором, а также в иных случаях неисполнения или ненадлежащего исполнения Заказчиком обязательств, предусмотренных настоящим Договором, Исполнитель вправе потребовать уплаты неустоек (штрафа, пеней).

5.6. За несвоевременную оплату услуг Исполнителя или оплату не в полном размере Заказчик оплачивает пени в размере учетной ставки банковского процента на день исполнения денежного обязательства от неоплаченной или несвоевременно оплаченной суммы за каждый день просрочки платежа.

5.7. В случае, когда Заказчик нарушил сроки оплаты, установленные разделом 3 настоящего Договора, Исполнитель имеет право в одностороннем порядке, по истечении 10 (десяти) календарных дней с момента вручения Заказчику претензии, временно приостановить выполнение своих обязанностей по договору, за исключением п. 2.1.1 настоящего Договора, о чем уведомляет Заказчика и уполномоченные органы исполнительной власти. Период приостановки исполнения обязательств по Договору оплачивается Заказчиком и в этом случае стоимость горноспасательного обслуживания, определенная в разделе 3 настоящего Договора, изменению не подлежит.

Выполнение обязательств Исполнителя по настоящему Договору в полном объеме возобновляется после погашения имеющейся задолженности и оплаты стоимости горноспасательного обслуживания за период временной приостановки обязанностей по договору горноспасательного обслуживания.

5.8. Исполнитель имеет право расторгнуть настоящий Договор в одностороннем внесудебном порядке (отказаться от исполнения Договора в одностороннем порядке) в случае нарушения Заказчиком пунктов 3.4.1. и 3.4.2. настоящего Договора более чем за 2 (два) месяца, а так же пунктов 2.3.8., 2.3.10. и 2.3.12. настоящего Договора путем направления письменного уведомления Заказчику. Досрочное расторжение Исполнителем настоящего Договора, не отменяет обязанность Заказчика по полному погашению имеющейся задолженности, а также по выполнению обязательств по оплате, возникших в период действия Договора и неисполненных до даты расторжения Договора.

5.9. Заказчик несет имущественную ответственность за вред, причиненный жизни и здоровью работников Исполнителя при выполнении ими аварийно-спасательных работ на объектах Заказчика, если он причинен в результате виновных действий работников Заказчика или проявления вредоносных свойств источника повышенной опасности, установленных в результате расследования несчастного случая на производстве (ст. 1079 ГК РФ).

Заказчик компенсирует расходы Исполнителя по возмещению работникам Исполнителя, пострадавшим в результате аварии на ОПО Заказчика в период действия Договора, либо членам

/М.В.Панин

/А.Г.Буланов



семей работников Исполнителя, погибших в результате аварии на ОПО Заказчика в период действия Договора, морального вреда в размере, установленном судебными актами.

Заказчик компенсирует Исполнителю понесенные расходы на погребение работников Исполнителя, погибших в результате аварии на ОПО Заказчика в период действия Договора, в части, не покрытой страховым возмещением по договору обязательного страхования ответственности владельца опасного объекта.

5.10. При несчастном (смертельном) случае, произошедшем с работниками Исполнителя во время выполнения аварийно-спасательных работ на ОПО Заказчика, социальные выплаты и гарантии осуществляются в порядке, определенном законодательством Российской Федерации.

5.11. В случае досрочного расторжения настоящего Договора по инициативе Заказчика последний компенсирует Исполнителю фактически понесенные расходы, связанные с исполнением обязанностей по настоящему Договору, а также расходы, которые Исполнитель понес в счет еще не оказанных услуг с момента отказа Заказчика от настоящего Договора, не предполагая его досрочного расторжения, а также все расходы Исполнителя, связанные с досрочным расторжением настоящего Договора (в том числе расходы, связанные с выплатой работникам Исполнителя, подлежащим увольнению в связи с расторжением настоящего Договора, заработной платы, выходных пособий и другие расходы).

5.12. Исполнитель не несет ответственность за неисполнение обязательств, предусмотренных подразделом 2.1. раздела 2 настоящего Договора, в случае, если их неисполнение было вызвано документально подтвержденными фактами недобросовестной эксплуатации Заказчиком ОПО без соблюдения всех предусмотренных законодательством Российской Федерации норм и правил в области промышленной безопасности.

## **6. ОБСТОЯТЕЛЬСТВА НЕПРЕОДОЛИМОЙ СИЛЫ**

6.1. Сторона освобождается от ответственности за частичное или полное неисполнение обязательств по настоящему Договору, если такое неисполнение обязательств является следствием обстоятельств непреодолимой силы, не зависящим от воли Сторон.

6.2. Если препятствие носит временный характер, освобождение от ответственности имеет силу на период времени, который является разумным, принимая во внимание влияние препятствия на исполнение настоящего Договора.

6.3. При наступлении обстоятельств непреодолимой силы Сторона должна немедленно, но не позднее 3 (трех) дней с момента возникновения таких обстоятельств, уведомить другую Сторону о возникновении препятствия и его влиянии на ее способность исполнить обязательство. В извещении должны быть сообщены данные о характере обстоятельств, а также по возможности оценка их влияния на возможность исполнения обязательств по Договору и срок исполнения обязательств. Если уведомление не получено другой Стороной в течение установленного срока после того, как не исполнившая Сторона узнала, или должна была узнать о препятствии, не исполнившая Сторона несет ответственность за реальный документально подтвержденный ущерб, понесенный в результате неполучения уведомления.

6.4. Документы (справки, удостоверения, судебные акты), выданные соответствующими компетентными органами, являются достаточным подтверждением наличия и продолжительности действия непреодолимой силы.

6.5. По прекращении обстоятельств непреодолимой силы Сторона должна незамедлительно известить об этом другую Сторону в письменном виде. В извещении должен быть указан срок, в который предполагается исполнить обязательства по настоящему Договору.



6.6. Если обстоятельства непреодолимой силы действуют на протяжении 3 (трех) последовательных месяцев, настоящий договор, может быть расторгнут Сторонами путем подписания соответствующего соглашения.

## **7. ПОРЯДОК РАЗРЕШЕНИЯ СПОРОВ**

7.1. В случае возникновения любых противоречий, претензий и разногласий, а также споров, связанных с исполнением настоящего Договора, Стороны предпринимают усилия для урегулирования таких противоречий, претензий и разногласий путем переговоров.

7.2. Все допустимые договоренности Стороны оформляют в виде дополнительных соглашений, подписанных Сторонами.

7.3. Претензия в письменной форме направляется Стороне, допустившей нарушение условий Договора. В претензии должны быть указаны: наименование, почтовый/фактический адрес и реквизиты Стороны, предъявившей претензию, наименование почтовый/фактический адрес и реквизиты Стороны, которой направлена претензия, допущенные нарушения со ссылками

 /М.В.Панин  /А.Г.Буланов



на соответствующие пункты Договора или его приложений, стоимостная оценка ответственности (неустойка) с расчетом, а также действия, которые должны быть произведены для устранения нарушения. В подтверждение заявленных требований к претензии могут быть приложены надлежащим образом оформленные и заверенные необходимые документы либо выписки из них. В претензии могут быть указаны иные сведения, которые, по мнению Стороны, заявившей претензию, могут способствовать более быстрому и правильному рассмотрению указанной претензии и урегулированию спора.

7.4. Срок рассмотрения претензий по договору – 10 (десять) календарных дней со дня получения претензии.

7.5. В случае не урегулирования Сторонами спора путем переговоров, споры разрешаются в судебном порядке в соответствии с действующим законодательством Российской Федерации в арбитражном суде Республики Хакасия.

#### **8. КОНФИДЕНЦИАЛЬНОСТЬ**

8.1. Стороны согласны считать весь объем информации, передаваемой в рамках настоящего Договора, конфиденциальной информацией, а в пределах, допускаемых законодательством Российской Федерации – коммерческой тайной.

8.2. Каждая из Сторон принимает на себя обязательство никакими способами не разглашать (делать доступной любым третьим лицам, кроме случаев наличия у третьих лиц соответствующих полномочий в силу прямого указания закона, либо случаев, когда другая Сторона в письменном виде даст свое согласие на предоставление конфиденциальной информации) конфиденциальную информацию другой Стороны, к которой она получила доступ при выполнении настоящего Договора.

#### **9. СРОК ДЕЙСТВИЯ, ПОРЯДОК ИЗМЕНЕНИЯ, РАСТОРЖЕНИЯ ДОГОВОРА**

9.1. Настоящий Договор заключен сроком на 12 месяцев с «01» января 2021г. по «31» декабря 2021 г.

9.2. Истечение срока действия Договора влечет прекращение обязательств Сторон по Договору, за исключением обязательств Заказчика по оплате услуг, оказанных в течение срока действия Договора, предусмотренных разделом 3 настоящего Договора, а также обязательств Заказчика, предусмотренных пунктом 5.9., 5.10. и 5.11. Договора.

9.3. Изменение и дополнение настоящего Договора возможно по соглашению Сторон. Все изменения и дополнения оформляются в письменном виде путем подписания Сторонами дополнительных соглашений к Договору, которые будут являться неотъемлемой частью Договора.

9.4. Расторжение Договора допускается по соглашению Сторон, по решению суда, в случае одностороннего отказа Стороны от исполнения Договора в порядке, установленном действующим законодательством Российской Федерации.

9.5. В случае досрочного расторжения настоящего Договора, в случае одностороннего отказа Стороны от исполнения Договора Сторона, являющаяся инициатором расторжения, уведомляет другую Сторону о досрочном расторжении за 3 (три) месяца до даты расторжения Договора (за исключением случая, предусмотренного пунктом 5.8. Договора).

9.6. Сторона, которой направлено предложение о расторжении Договора, должна дать письменный ответ по существу в срок не позднее 10 (десяти) календарных дней с даты его получения.

9.7. В случае расторжения Договора по инициативе любой Стороны производится сверка расчетов.

#### **10. ЗАКЛЮЧИТЕЛЬНЫЕ ПОЛОЖЕНИЯ**



10.1. Настоящий Договор заключен в 2 (двух) экземплярах, имеющих одинаковую юридическую силу.

10.2. После подписания Договора все предварительные переговоры по нему, переписка, предварительные соглашения и протоколы о намерениях по вопросам, касающимся настоящего Договора, теряют юридическую силу.

10.3. Ни одна из сторон не вправе предавать свои права и обязанности по настоящему Договору третьему лицу без письменного согласия другой Стороны.

10.4. Стороны обязуются письменно уведомлять об изменении банковских реквизитов, юридического адреса, наименования, а также в случае реорганизации и ликвидации в течение 1 (одного) дня с момента наступления соответствующих событий.

10.5. Все уведомления, связанные с исполнением настоящего Договора, вручаются уполномоченному представителю Стороны под расписку о получении или направляются в

 /М.В.Панин  /А.Г.Буланов

письменной форме по почте заказным письмом с уведомлением о вручении по адресу Стороны или с использованием факсимильной связи, электронной почты, указанным в разделе 12 настоящего Договора, с последующим представлением оригинала.

Стороны признают юридическую силу документов, связанных с исполнением, изменением, прекращением настоящего Договора, переданных в рабочее время Стороны, которой направляется уведомление по номеру факса, либо адресу электронной почты, указанных в разделе 12 настоящего Договора. Стороны обязуются в течение 20 (двадцати) календарных дней после передачи документов посредством факса или электронной почты обменяться оригиналами таких документов.

В случае направления уведомлений с использованием почты, датой получения уведомления признается дата получения отправляющей стороной подтверждения о вручении второй Стороне указанного уведомления или дата получения Стороной подтверждения о вручении второй Стороне указанного уведомления или дата получения Стороной информации об отсутствии адресата по его адресу, указанному в разделе 12 настоящего Договора.

При невозможности получения указанного подтверждения или информации датой такого надлежащего уведомления признается дата по истечении 30 (тридцати) календарных дней с даты направления уведомления по почте заказным письмом с уведомлением о вручении.

10.6. Во всем остальном, что не урегулировано условиями настоящего Договора, Стороны руководствуются законодательством Российской Федерации.

## 11. ПРИЛОЖЕНИЯ

Приложение № 1 – Перечень ОПО Заказчика.

## 12. ЮРИДИЧЕСКИЕ АДРЕСА И РЕКВИЗИТЫ СТОРОН

### ЗАКАЗЧИК:

Общество с ограниченной ответственностью «Горно-рудная компания «Алатау» (ООО «ГРК «Алатау»)  
Юридический адрес: 655731, Республика Хакасия, Рабочий поселок Вершина Теи, ул. Советская, дом 7  
Почтовый адрес: 655017, Республика Хакасия, г. Абакан, а/я 116  
Т. 8-902-996-8505  
e-mail: rh.max@yandex.ru  
ИНН: 1902029747  
КПП: 190501001  
ОГРН: 1201900000807  
Банковские реквизиты:  
расч./сч.: 40702810300340000736  
Филиал Банка ГПБ (АО) «Восточно-Сибирский»  
корр/сч.: 30101810100000000877  
БИК 040407877

### ИСПОЛНИТЕЛЬ:

ФГУП «ВГСЧ»  
Адрес местонахождения:  
115193, г. Москва, ул. Петра Романова, д. 7 стр. 1  
тел. (495) 677-36-71  
e-mail: rescue@vgsch.ru  
ИНН/КПП 7717036797/772301001  
ОГРН 1027739276311  
ОКПО 04701679 ОКВЭД 72.25  
**Банковские реквизиты:**  
р/счет 40502810338170100042 Московский Банк  
ОАО «Сбербанк России» г. Москва  
БИК 044525225  
к/счет 30101810400000000225  
**Филиал «ВГСО Восточной Сибири» ФГУП «ВГСЧ»**  
Адрес местонахождения: 655151, Республика Хакасия, г. Черногорск, ул. Октябрьская, 103 а/я 15  
КПП филиала 190343001  
Тел. 8 (39031) 3-50-94  
e-mail: vgssovs@vgsch.ru

## 13. ПОДПИСИ СТОРОН

Заказчик:

 /М.В.Панин/

Исполнитель:

 /А.Г. Буланов/

  
 /М.В.Панин/

  
 /А.Г.Буланов



Приложение № 1  
к договору на горноспасательное  
обслуживание опасных производственных  
объектов № ВС-153/ГСО/2021 от 30.12.2020 г.

### ПЕРЕЧЕНЬ

#### ОПАСНЫХ ПРОИЗВОДСТВЕННЫХ ОБЪЕКТОВ,

ООО «ГРК «Алатау» принимаемых на обслуживание силами филиала  
«ВГСО Восточной Сибири» ФГУП «ВГСЧ»

№ п/п	Наименование ОПО, местонахождение	Регистрационный номер	Класс опасности
1	Карьер (Центральный)  Республика Хакасия, Аскизский район, в 4,7 км на юго-восток от д. Николаевка, квартал 8 (выдела 1,7,17) Шорского участкового лесничества Балыксинского лесничества	А65-02791-0001	II
1	Фабрика обогащения рудного сырья черных металлов  Республика Хакасия, р-н Аскизский, рп. Вершина Тёи, промышленная зона	А65-02791-0002	III

Заказчик:

  
М.П. / М.В.Панин /  


Исполнитель:

  
М.П. / А.Г. Буланов /  


## ПРИЛОЖЕНИЕ П КОПИЯ. ДОГОВОР № 1 ЗЕМЕЛЬНОГО УЧАСТКА

### ДОГОВОР № 1 аренды земельного участка

N 240

от 26 января 2021 г.

рп.Вершина Теи

Администрация Вершино-Тейского поссовета, в лице главы Елистратовой Галины Николаевны, действующей на основании Устава, именуемый в дальнейшем «Арендодатель», с одной стороны и Общество с ограниченной ответственностью «Горнорудная компания «Алатау», в лице директора Панина Максима Владимировича, действующего на основании Устава, именуемая в дальнейшем «Арендатор», и вместе именуемые в дальнейшем "Стороны" заключили настоящий Договор (далее - Договор) о нижеследующем:

### 1. ПРЕДМЕТ ДОГОВОРА

1.1. Арендодатель передает, а Арендатор принимает в аренду по акту приема-передачи (Приложение № 1) земельный участок со следующими характеристиками:

- адрес земельного участка: Республика Хакасия, Аскизский район, Вершино-Тейский поссовет, в 2,0 км на север от дома №7, ул. Советская, рп.Вершина Теи;
- кадастровый номер 19:05:140201:347;
- общая площадь 353467 кв.м.,
- категория земель: земли промышленности, энергетики, транспорта, связи, радиовещания, телевидения, информатики, земли для обеспечения космической деятельности, земли обороны, безопасности и земли иного специального назначения;
- разрешенное использование: для размещения промышленной зоны по добыче железной руды, для размещения иных объектов промышленности.

1.2. На Участке имеются нежилые здания, принадлежащие на праве собственности «Арендатору»:

- 19:05:080401:100, номер государственной регистрации: №19:05:080401:100-19/0272020-2 от 22.10.2020 г.;
- 19:05:080401:102, общей площадью 581,7 кв.м., номер государственной регистрации: №19:05:080401:102-19/028/2020-7 от 05.10.2020 г.;
- 19:05:080401:103, общей площадью 196,6 кв.м., номер государственной регистрации: №19:05:080401:103-19/027/2020-6 от 22.10.2020 г.;
- 19:05:080401:104, общей площадью 738,6 кв.м., номер государственной регистрации: №19:05:080401:104-19/027/2020-7 от 22.10.2020 г.;
- 19:05:080401:105, общей площадью 1331,2 кв.м., номер государственной регистрации: №19:05:080401:105-19/028/2020-6 от 05.10.2020 г.;
- 19:05:080401:129, общей площадью 1207,8 кв.м., номер государственной регистрации: №19:05:080401:129-19/027/2020-6 от 22.10.2020 г.;
- 19:05:080401:91, общей площадью 4374,4 кв.м., номер государственной регистрации: №19:05:080401:91-19/027/2020-6 от 22.10.2020 г.;
- 19:05:080401:95, общей площадью 234 кв.м., номер государственной регистрации: №19:05:080401:95-19/027/2020-6 от 22.10.2020 г.;
- 19:05:140102:186, общей площадью 9828,2 кв.м., номер государственной регистрации: №19:05:140102:186-19/027/2020-2 от 22.10.2020 г.;
- 19:05:140102:194, общей площадью 426,4 кв.м., номер государственной регистрации: №19:05:140102:194-19/027/2020-2 от 22.10.2020 г.;
- 19:05:140102:196, общей площадью 503,3 кв.м., номер государственной регистрации: №19:05:140102:196-19/027/2020-2 от 22.10.2020 г.;
- 19:05:140102:203, общей площадью 386,3 кв.м., номер государственной регистрации: №19:05:140102:203-19/027/2020-2 от 22.10.2020 г.;
- 19:05:140102:208, общей площадью 156,4 кв.м., номер государственной





- 19:05:140102:209, общей площадью 34,8 кв.м., номер государственной регистрации: №19:05:140102:209-19/027/2020-2 от 22.10.2020 г.;
- 19:05:140102:210, общей площадью 1230,4 кв.м., номер государственной регистрации: №19:05:140102:210-19/027/2020-2 от 22.10.2020 г.;
- 19:05:140102:211, общей площадью 65,3 кв.м., номер государственной регистрации: №19:05:140102:211-19/027/2020-3 от 22.10.2020 г.;
- 19:05:140102:214, общей площадью 3053,4 кв.м., номер государственной регистрации: №19:05:140102:214-19/028/2020-3 от 05.10.2020 г.;
- 19:05:140102:217, номер государственной регистрации: №19:05:140102:217-19/027/2020-3 от 22.10.2020 г.;
- 19:05:140102:220, общей площадью 2726,8 кв.м., номер государственной регистрации: №19:05:140102:220-19/027/2020-2 от 22.10.2020 г.;
- 19:05:140102:230, номер государственной регистрации: №19:05:140102:230-19/027/2020-3 от 22.10.2020 г.;
- 19:05:140102:231, номер государственной регистрации: №19:05:140102:231-19/027/2020-4 от 22.10.2020 г.;
- 19:05:140102:240, общей площадью 408,5 кв.м., номер государственной регистрации: №19:05:140102:240-19/027/2020-2 от 22.10.2020 г.;
- 19:05:140102:266, общей площадью 3642,7 кв.м., номер государственной регистрации: №19:05:140102:266-19/027/2020-3 от 21.08.2020 г.;
- 19:05:140201:110, общей площадью 14199,8 кв.м., номер государственной регистрации: №19:05:140201:110-19/027/2020-4 от 22.10.2020 г.;
- 19:05:140102:227, общей площадью 194,4 кв.м., номер государственной регистрации: №19:05:140102:227-19/027/2020-2 от 22.10.2020 г.;
- 19:10:000000:797, номер государственной регистрации: №19:10:000000:797-19/027/2020-3 от 22.10.2020 г.;
- 19:10:000000:836, общей площадью 1408 кв.м., номер государственной регистрации: №19:10:000000:836-19/028/2020-3 от 05.10.2020 г.

## 2. СРОК АРЕНДЫ

2.1. Срок аренды Участка устанавливается с 26 января 2021 г. по 25 января 2031 г.

2.2. Договор вступает в силу с даты его государственной регистрации в Управлении Федеральной службы государственной регистрации, кадастра и картографии по Республике Хакасия.

## 3. АРЕНДНАЯ ПЛАТА

3.1. На момент заключения Настоящего договора размер арендной платы за весь земельный участок в годовом исчислении составляет **462900 (четырееста шестьдесят две тысячи девятьсот) рублей 38 копеек**. Расчет арендной платы определен в приложении №2 к Договору, который является его неотъемлемой частью.

3.2. Арендная плата вносится ежегодно единовременным платежом в срок до 15 (пятнадцатого) июня путем перечисления денежных средств по следующим реквизитам: Отделение - НБ Республика Хакасия г. Абакан, БИК Банка 019514901, р./счет 03100643000000018000 Получатель-Управление федерального казначейства по Республике Хакасия (Администрация Вершино-Тейского поссовета л/с 04803000390, ИНН 1905008801, КПП 190501001), доходы, получаемые в виде арендной платы за земельные участки, государственная собственность на которые не разграничена и которые расположены в границах сельских поселений и межселенных территорий муниципальных районов, а также средства от продажи права на заключение договоров аренды указанных земельных участков, код бюджетной классификации 012 1 11 05013 13 0000 120, код ОКТМО 95608169.

Обязательно указание номера договора аренды и даты заключения



4.3. Арендная плата за первый подлежащий оплате период с 26.01.2021 г. по 31.12.2021 г. составляет 431194 (четыреста тридцать одна тысяча сто девяносто четыре) рубля 80 копеек и перечисляется единовременным платежом в течение 15 (пятнадцати) дней с момента вступления договора в действие на реквизиты, указанные в п. 3.2. настоящего договора.

4.4. Изменение размера арендной платы осуществляется не чаще одного раза в год без согласования с Арендатором и без внесения соответствующих изменений в настоящий договор, в случаях:

- изменения кадастровой стоимости земельного участка;
- перевода земельного участка из одной категории в другую;
- изменения вида разрешенного использования земельного участка;
- изменения нормативных правовых актов Российской Федерации и (или) нормативных правовых актов Республики Хакасия, регулирующих определение арендной платы за земельные участки;

- изменения коэффициентов Кв, Ки;

Официальным источником информации об изменении ставок арендной платы является районная газета «Аскизский труженик» (с приложениями).

4.5.. Неиспользование участка Арендатором не может служить основанием невнесения арендной платы.

4.6. Арендная плата вносится без выписки счетов. Исполнением обязательства по внесению арендной платы является дата перечисления арендной платы на счет, указанный в п. 3.2 Договора.

#### **4. ПРАВА И ОБЯЗАННОСТИ АРЕНДОДАТЕЛЯ**

##### **5.1. Арендодатель имеет право:**

- требовать досрочного расторжения договора аренды в случаях:
  - 1) неиспользования земельного участка;
  - 2) использования не по целевому назначению;
  - 3) при неуплате арендной платы в сроки, установленные настоящим Договором, более двух раз подряд;
  - 4) использования земли способами, приводящими к порче плодородного слоя почв, ухудшения экологической обстановки;
- на возмещение убытков, причиненных ухудшением качества Участка и экологической обстановки в результате хозяйственной деятельности арендатора, а также по иным основаниям, предусмотренным законодательством Российской Федерации;
- изменять размер арендной платы, вводить коэффициенты, но не чаще одного раза в год;
- на беспрепятственный доступ на территорию арендуемого земельного участка с целью его осмотра на предмет соблюдения условий Договора;

##### **5.2. Арендодатель обязан:**

- выполнять в полном объеме все условия Договора;
- передать Арендатору земельный участок в состоянии, соответствующем условиям договора;
- не вмешиваться в хозяйственную деятельность Арендатора, если она не противоречит условиям настоящего договора и действующему законодательству Российской Федерации, Республики Хакасия;
- в разумный срок, но не позже срока указанного в п.3.2 Договора уведомить Арендатора об изменении реквизитов номера счета для перечисления арендной платы;
- после подписания Договора в течение месяца зарегистрировать его в Управлении Федеральной службы государственной регистрации, кадастра и картографии по Республике Хакасия;

#### **5. ПРАВА И ОБЯЗАННОСТИ АРЕНДАТОРА**

##### **5.3. Арендатор имеет право:**





– передавать свои права и обязанности по договору третьим лицам при условии уведомления Арендодателя;

#### **5.4 Арендатор обязан:**

- выполнять в полном объеме все условия Договора;
- использовать Участок в соответствии с целевым назначением и разрешенным использованием способами, которые не должны наносить вред окружающей среде, в том числе земле как природному объекту;
- сохранять межевые, геодезические и другие специальные знаки, установленные на земельных участках в соответствии с законодательством;
- осуществлять мероприятия по охране земель, лесов, водных объектов (при наличии) и других природных ресурсов, в том числе меры пожарной безопасности;
- уплачивать арендную плату, в сроки, установленные в п.3.2 Договора;
- обеспечить Арендодателю (его законным представителям), представителям органов государственного земельного контроля доступ на Участок по их требованию;
- письменно сообщить Арендодателю не позднее, чем за (три) месяца о предстоящем освобождении Участка как в связи с окончанием срока действия Договора, так и при досрочном его освобождении;
- не допускать загрязнение, истощение, деградацию, порчу, уничтожение земель и почв и иное негативное воздействие на земли и почвы;
- не нарушать права других землепользователей;
- возмещать Арендодателю, смежным землепользователям убытки, включая упущенную выгоду, в полном объеме в связи с ухудшением качества земель и экологической обстановки в результате своей хозяйственной деятельности;
- после окончания срока действия Договора Арендатор обязан освободить и передать земельный участок Арендодателю по акту приема-передачи в состоянии и качестве не хуже первоначального;
- выполнять иные требования, предусмотренные действующим законодательством.

### **6. ОТВЕТСТВЕННОСТИ СТОРОН**

6.1. За нарушение условий Договора Стороны несут ответственность, предусмотренную законодательством Российской Федерации.

6.2. Арендатор несет следующую ответственность по Договору:

- в случае неуплаты арендной платы в установленный Договором срок Арендатор уплачивает пени в размере 0,1 % от суммы задолженности за каждый календарный день просрочки;
  - в случае передачи Участка или его части в субаренду без уведомления Арендодателя Арендатор уплачивает штраф в размере двадцати тысяч рублей;
- Указанные выше пени и штрафы оплачиваются Арендатором путем перечисления денежных средств по реквизитам, указанным в п. 3.2 Договора.

6.3. Ответственность Сторон за нарушение обязательств по Договору, вызванных действием обстоятельств непреодолимой силы, регулируется законодательством Российской Федерации.

### **7. ИЗМЕНЕНИЕ, РАСТОРЖЕНИЕ И ПРЕКРАЩЕНИЕ ДОГОВОРА**

7.1. Все изменения, вносимые в настоящий Договор, и (или) дополнения к Договору оформляются Сторонами в письменной форме и подлежат государственной регистрации в Управлении Федеральной службы государственной регистрации, кадастра и картографии по Республике Хакасия, за исключением случаев, указанных в пункте 3.6. Договора.

7.2. Договор может быть расторгнут по требованию Арендодателя по решению суда на основании и в порядке, установленном гражданским законодательством, а также в случаях, указанных в пункте 4.1. Договора.



## 8. РАССМОТРЕНИЕ СПОРОВ

8.1. Возникающие земельные споры разрешаются в соответствии с действующим законодательством, по месту нахождения предмета Договора. .

## 9. ОСОБЫЕ УСЛОВИЯ ДОГОВОРА

9.1. Земельный участок предоставлен без проведения торгов, на основании пп.9 п.2 ст.39.6, 39.20 Земельного кодекса РФ.

9.2. Договор субаренды земельного участка подлежит государственной регистрации в Управлении Федеральной службы государственной регистрации, кадастра и картографии и направляется Арендодателю в 10-тидневный срок после его государственной регистрации для последующего учета.

9.3. Срок действия договора субаренды не может превышать срок действия Договора.

9.4. При досрочном расторжении Договора субаренды земельного участка прекращает свое действие.

9.5. Договор составлен в 4-х экземплярах, имеющих одинаковую юридическую силу, подписанные тексты договоров и приложения к ним хранятся по одному экземпляру у Арендодателя, Арендатора, в администрации Усть-Камыштинского сельсовета и в Управлении Федеральной службы государственной регистрации, кадастра и картографии.

9.6. К договору в качестве неотъемлемой части приложено:

- Акт приема-передачи – приложение № 1.
- Расчет арендной платы – приложение № 2.

## ЮРИДИЧЕСКИЕ АДРЕСА СТОРОН

### АРЕНДОДАТЕЛЬ:

Глава Администрации Вершино-Тейского поссовета Елистратова Галина Николаевна  
ИНН 1905008801

### АРЕНДАТОР:

Директор ООО «ГРК «Алатау»,  
Панин Максим Владимирович  
ИНН 1902029747,  
ОГРН 1201900000807

### ЮРИДИЧЕСКИЙ АДРЕС:

655731, Республика Хакасия, Аскизский район, рп.Вершина Теи, ул.Набережная, д.9  
8(39045) 9-56-52

### ЮРИДИЧЕСКИЙ АДРЕС:

655731, Республика Хакасия, Аскизский район, рп Вершина Теи, ул. Советская, д. 7

## ПОДПИСИ СТОРОН

### АРЕНДОДАТЕЛЬ:

М.П.   
подпись 

### АРЕНДАТОР:

  
подпись 



Приложение № 1  
к договору аренды  
земельного участка  
от 26.01.2021 г. №1

**АКТ**  
**приема-передачи земельного участка**

рп.Вершина Теи

26 января 2021 г.

Мы, нижеподписавшиеся, Администрация Вершино-Тейского поссовета, в лице главы Елистратовой Галины Николаевны, действующей на основании Устава, именуемый в дальнейшем «Арендодатель», с одной стороны и Общество с ограниченной ответственностью «Горнорудная компания «Алатау», в лице директора Панина Максима Владимировича, действующий на основании Устава, именуемый в дальнейшем «Арендатор», и вместе именуемые в дальнейшем "Стороны", в соответствии с договором аренды земельного участка №1 от 26.01.2021 г. и на основании ст.556 Гражданского кодекса Российской Федерации составили настоящий акт о том, что Администрация Вершино-Тейского поссовета сдала, а Общество с ограниченной ответственностью «Горнорудная компания «Алатау», в лице директора Панина Максима Владимировича, принял земельный участок на правах аренды.

**Сведения о земельном участке:**

**Местоположение:** Российская Федерация, Республика Хакасия, Аскизский район, Вершино-Тейский поссовет, в 2,0 км на север от дома №7, ул.Советская, рп Вершина Теи;

**Целевое использование:** для размещения промышленной зоны по добыче железной руды, для размещения иных объектов промышленности;

**Кадастровый паспорт:**19:05:140201:347;

**Вид права:** аренда.

**Подписи сторон:**

**АРЕНДОДАТЕЛЬ:**

Глава Администрации Вершино-Тейского поссовета Елистратова Галина Николаевна  
ИНН 1905008801

**АРЕНДАТОР:**

Директор ООО «ГРК «Алатау»,  
Панин Максим Владимирович  
ИНН 1902029747,  
ОГРН 1201900000807

**ЮРИДИЧЕСКИЙ АДРЕС:**

655731, Республика Хакасия, Аскизский район, рп.Вершина Теи, ул.Набережная, д.9  
8(39045) 9-56-52

**ЮРИДИЧЕСКИЙ АДРЕС:**

655731, Республика Хакасия, Аскизский район, рп Вершина Теи, ул. Советская, д. 7

**ПОДПИСИ СТОРОН**

**АРЕНДОДАТЕЛЬ:**



**АРЕНДАТОР:**



Приложение № 2  
к договору аренды  
земельного участка  
от 26.01.2021 № 1

### РАСЧЕТ АРЕНДНОЙ ПЛАТЫ ЗЕМЕЛЬНОГО УЧАСТКА

№.№ п./п.	Кадастровая стоимость земельного участка	% в отношении земельного участка, предоставленного недропользователю для проведения работ, связанных с использованием недрами	Арендная плата: гр.№2 % гр.№3
1	2	5	7
1	23145019,16	2%	23145019,16 x %2 = 462900,38 рублей в год

**Расчет произведен на основании:**

- ст. 39.7 Земельного кодекса Российской Федерации от 25.10.2001 N 136-ФЗ (ред. от 18.03.2020);  
- постановления Правительства РФ от 16.07.2009 № 582 (ред. от 20.02.2020) "Об основных принципах определения арендной платы при аренде земельных участков, находящихся в государственной или муниципальной собственности, и о Правилах определения размера арендной платы, а также порядка, условий и сроков внесения арендной платы за земли, находящиеся в собственности Российской Федерации")

*Арендная плата за первый подлежащий оплате период с 26.01.2021 г. по 31.12.2021 г. составляет 431194 (четыреста тридцать одна тысяча сто девяносто четыре) рубля 80 копеек.*

$23145019,16 \times \%2 = 462900,38:365 \times 340 = 431194,8$  рублей

23145019,16 – кадастровая стоимость земельного участка;

2% - в отношении земельного участка, предоставленного недропользователю для проведения работ, связанных с использованием недрами

365 – количество дней в 2021 году;

340 – количество дней за первый подлежащий оплате период с 26.01.2021 г. по 31.12.2021 г.

### ПОДПИСИ СТОРОН:

АРЕНДОДАТЕЛЬ:

  
  
ПОДПИСЬ

АРЕНДАТОР:

  
  
ПОДПИСЬ  
"Алатау"

Управление Федеральной службы государственной регистрации, кадастра и картографии  
по Республике Хакасия





Произведена государственная регистрация	Договора аренды
Дата регистрации	28.01.2021
Номер регистрации	19:05:140201:347-19/032/2021-2
Государственная	регистрация
Государственный регистратор прав	осуществлена
	Ф.И.О. <b>Игнатова Е.В.</b>
	(подпись м.п.)



Всего прошито, пронумеровано,  
скреплено печатью 8 (восемь) листов  
Государственный  
Регистратор прав



**ПРИЛОЖЕНИЕМ Р**  
**КОПИЯ. СЕРТИФИКАТ СООТВЕТСТВИЯ И ПРОТОКОЛЫ ИСПЫТАНИЙ**  
**НА СМЕСЬ ЩЕБЕНОЧНО-ГРАВИЙНО-ПЕСЧАННУЮ**

<b>СИСТЕМА СЕРТИФИКАЦИИ ГОСТ Р</b> <b>ФЕДЕРАЛЬНОЕ АГЕНТСТВО ПО ТЕХНИЧЕСКОМУ РЕГУЛИРОВАНИЮ И МЕТРОЛОГИИ</b>	
	<h2 style="margin: 0;">СЕРТИФИКАТ СООТВЕТСТВИЯ</h2>
№ РОСС RU.HX37.H01120 Срок действия с 09.07.2020 по 08.07.2023 № <b style="color: red;">0598700</b>	
<b>ОРГАН ПО СЕРТИФИКАЦИИ</b> per. № RA.RU.10HX37 продукции Общества с ограниченной ответственностью "СертПромЭксперт". Место нахождения: 105120, РОССИЯ, г. Москва, ул Сыромятническая Ниж., д. 11, стр. 52, этаж 3, пом. I, комн. 7, телефон: +74953906318, электронная почта: sertpromexpert@mail.ru; info@certpromexpert.ru. Аттестат аккредитации № RA.RU.10HX37, выдан 06.10.2017 года	
<b>ПРОДУКЦИЯ</b> Смесь щебеночно-песчаная, фракция от 0 до 40 мм, выпускаемая по ГОСТ 25607-2009. Серийный выпуск	КОД ОК 08.12.12
<b>СООТВЕТСТВУЕТ ТРЕБОВАНИЯМ НОРМАТИВНЫХ ДОКУМЕНТОВ</b> ГОСТ 25607-2009. Смеси щебеночно-гравийно-песчаные для покрытий и оснований автомобильных дорог и аэродромов. Технические условия	КОД ТН ВЭД
<b>ИЗГОТОВИТЕЛЬ</b> Общество с ограниченной ответственностью "ГОРНОРУДНАЯ КОМПАНИЯ "АЛАТАУ". Место нахождения: Российская Федерация, Республика Хакасия, 655731, Аскизский район, рабочий поселок Вершина Тёи, улица Советская, дом 7, идентификационный номер налогоплательщика: 1902029747, телефон: +79029968505, электронная почта: rh.max@yandex.ru	
<b>СЕРТИФИКАТ ВЫДАН</b> Общество с ограниченной ответственностью "ГОРНОРУДНАЯ КОМПАНИЯ "АЛАТАУ". Основной государственный регистрационный номер: 1201900000807, место нахождения: Российская Федерация, Республика Хакасия, 655731, Аскизский район, рабочий поселок Вершина Тёи, улица Советская, дом 7, телефон: +79029968505, электронная почта: rh.max@yandex.ru	
<b>НА ОСНОВАНИИ</b> Протокола испытаний № 138-07/2020 от 09.07.2020 года, выданного Испытательной лабораторией Общество с ограниченной ответственностью "Центр Испытаний и Контроля", аттестат аккредитации РОСС RU.31762.04ГЛС0ИЛ.2018	
<b>ДОПОЛНИТЕЛЬНАЯ ИНФОРМАЦИЯ</b> Схема сертификации: Зс	
	Руководитель органа Эксперт
	 подпись  подпись
	Данилова Дорина Ирековна инициалы, фамилия Жиров Андрей Васильевич инициалы, фамилия
Сертификат не применяется при обязательной сертификации	

АО «ОПЦИОН», Москва, 2019, «В» лицензия № 05-05-03/003 ФНС РФ, тел. (495) 720 4742, www.opcion.ru







## СИСТЕМА ДОБРОВОЛЬНОЙ СЕРТИФИКАЦИИ

«Глобальное соответствие»

Зарегистрирована в Едином реестре систем добровольной сертификации Федерального агентства по техническому регулированию и метрологии Российской Федерации (Росстандарт РФ)

ИСПЫТАТЕЛЬНАЯ ЛАБОРАТОРИЯ ОБЩЕСТВО С ОГРАНИЧЕННОЙ ОТВЕТСТВЕННОСТЬЮ «ЦЕНТР ИСПЫТАНИЙ И КОНТРОЛЯ» (ИЛ ООО «ЦИК»)  
117279, город Москва, Миклухо-Маклая улица, дом 34, пом IV ком 26 оф 11,  
тел. +7(499) 391-23-57, inbox@i-sert.ru  
**АТТЕСТАТ АККРЕДИТАЦИИ № РОСС RU. 31762.04ГЛС0/ИЛ.2018**  
действителен с 19 октября 2018г.

ПРОТОКОЛ ИСПЫТАНИЙ № 138-07/2020 от 09.07.2020 года

Место проведения испытаний:	Испытательная лаборатория ООО «ЦИК»
Заявитель:	Общество с ограниченной ответственностью "ГОРНОРУДНАЯ КОМПАНИЯ "АЛАТАУ". Место нахождения: Российская Федерация, Республика Хакасия, 655731, Аскизский район, рабочий поселок Вершина Тёи, улица Советская, дом 7.
Наименование продукции:	Смесь щебеночно-песчаная, фракция от 0 до 40 мм.
Изготовитель:	Общество с ограниченной ответственностью "ГОРНОРУДНАЯ КОМПАНИЯ "АЛАТАУ". Место нахождения: Российская Федерация, Республика Хакасия, 655731, Аскизский район, рабочий поселок Вершина Тёи, улица Советская, дом 7.
Технический регламент:	-
Испытано согласно требованиям:	ГОСТ 25607-2009 Смеси щебеночно-гравийно-песчаные для покрытий и оснований автомобильных дорог и аэродромов. Технические условия.
Дата получения образца	30.06.2020г.

*Настоящий протокол испытаний распространяется только на образцы, подвергнутые испытаниям*



## РЕЗУЛЬТАТЫ ИСПЫТАНИЙ

Раздел	Требования / испытания	Заключение
ГОСТ 25607-2009	Смеси щебеночно-гравийно-песчаные для покрытий и оснований автомобильных дорог и аэродромов. Технические условия.	
п.3.1.1	Марка по дробимости щебня из осадочных горных пород не должна быть ниже 400.	1000
	Содержание зерен пластинчатой (лещадной) и игловатой формы в щебне не должно превышать 25%.	15,9
п.3.1.4	Марка щебня по пластичности должна соответствовать требованиям, приведенным в таблице 1.	
	Марка по пластичности Пл1	С
	Число пластичности до 1 включ.	0,2
п.3.1.5	Марка щебня по водостойкости должна соответствовать требованиям, приведенным в таблице 2.	
	Марка щебня по водостойкости В1	С
	Потеря массы при испытании, до 1 % включ.	0,7
	Наибольший размер зерен, (Д), не менее 40 мм	40
п.3.2.1	Зерновой состав смеси:	
	Полные остатки на ситах размером, мм:	
	120 – 0 % по массе	нет
	80 – 0 % по массе	нет
	40 – 0 - 10 % по массе	5,59
	20 – 25-60 % по массе	36,2
	10 – 45-80 % по массе	47,5
	5 – 57-85 % по массе	59,4
	2,5 – 67-88 % по массе	69,1
	0,63 – 80-95 % по массе	84,1
	0,16 – 90-97 % по массе	90,3
	0,05 – 95-100 % по массе	95,3
п.3.2.3	Содержание в готовых смесях частиц размером менее 0,05 мм (пылевидных и глинистых) должно быть не более 5 % по массе.	1,7
	Содержание глины в комках от общего количества пылевидных и глинистых частиц в готовых смесях должно быть не более 20 % по массе.	НО
п.3.2.7	Содержание зерен пластинчатой (лещадной) и игловатой формы в щебне и гравии не должно превышать 35%.	23,1
	Потеря массы при испытании на истираемость, до 25 % вкл.	14,3
	Марка по истираемости.	И1

\*С- соответствует нормативным требованиям

\*\*НП- не применяется

## ЗАКЛЮЧЕНИЕ:

Проверенные образцы соответствуют ГОСТ 25607-2009 Смеси щебеночно-гравийно-песчаные для покрытий и оснований автомобильных дорог и аэродромов. Технические условия.

Испытатель ИЛ ООО «ЦИК»

Руководитель ИЛ ООО «ЦИК»



Костин Е.В./

Журавлев И.С./

Настоящий протокол испытаний распространяется только на образцы, подвергнутые испытаниям



## ПРИЛОЖЕНИЕ С

### КОПИЯ. ПИСЬМО О СОГЛАСОВАНИИ ОБЪЕМА ОТВАЛА

Акционерное общество  
Институт по проектированию предприятий  
горнорудной промышленности

**"СИБГИПРОРУДА"**

АО "Сибгипроруда" (ИНН 4216003643)  
Юридический адрес: 654006, Россия, г. Новокузнецк, ул. Орджоникидзе, 9  
тел./факс: (3843) 74-11-01, тел. 74-50-82,  
E-mail: mail@sibgiproruda.ru www.sibgiproruda.ru  
Платежные реквизиты:  
Расчетный счет № 40702810395240400633; БИК 045004867,  
к/сч 30101810250040000867  
Ф-Л СИБИРСКИЙ ПАО БАНК "ФК ОТКРЫТИЕ"

Директору  
ООО "ГРК "Алатау"

М.В.Панину

23.08.2021	№ 1/1-16-191
на №	от

**Уважаемый Максим Владимирович!**

Направляю Вам на рассмотрение и согласование очередной вариант размещения отвала отходов ДОФ.

Обращаю Ваше внимание, что максимальная емкость отвала в представленном варианте 1,5 млн.м<sup>3</sup>.

Приложение: 2021-37 План Алатау (22.08.21) – Модуль. pdf;  
2021-37 План Алатау (22.08.21)/dwg.

Генеральный директор



Д.Н.Распопин

*Согласовано И.О. директора ООО "ГРК "Алатау"*  
*Соколов И.О. Москва 06.09.2021г.*



# ПРИЛОЖЕНИЕ Т

## КОПИЯ. ВЫПИСКА ИЗ РЕЕСТРА ЧЛЕНОВ САМОРЕГУЛИРУЕМОЙ ОРГАНИЗАЦИИ ООО «СТРОЙИЗЫСКАНИЯ»

### ВЫПИСКА ИЗ РЕЕСТРА ЧЛЕНОВ САМОРЕГУЛИРУЕМОЙ ОРГАНИЗАЦИИ

21.09.2021 года

№ 623

#### Саморегулируемая организация Ассоциация «Изыскательские организации Сибири» СРО Ассоциация «ИОС»

саморегулируемая организация, основанная на членстве лиц, выполняющих инженерные изыскания

630099, Россия, Новосибирская область, г. Новосибирск, ул. Фрунзе, д. 14,

[www.iosib.ru](http://www.iosib.ru), e-mail: [ios-nsk@mail.ru](mailto:ios-nsk@mail.ru)

регистрационный номер записи в государственном реестре саморегулируемых организаций

№ СРО-И-004-29092009

выдана обществу с ограниченной ответственностью «СТРОЙИЗЫСКАНИЯ»

Наименование	Сведения	
<b>1. Сведения о члене саморегулируемой организации:</b>		
1.1. Полное и (в случае, если имеется) сокращенное наименование юридического лица или фамилия, имя, (в случае, если имеется) отчество индивидуального предпринимателя	Общество с ограниченной ответственностью «СТРОЙИЗЫСКАНИЯ» ООО «СТРОЙИЗЫСКАНИЯ»	
1.2. Идентификационный номер налогоплательщика (ИНН)	4238010316	
1.3. Основной государственный регистрационный номер (ОГРН) или основной государственный регистрационный номер индивидуального предпринимателя (ОГРНИП)	1024202129049	
1.4. Адрес места нахождения юридического лица	654211, Кемеровская область, Новокузнецкий район, пос. Metallургов, ул. Молодежная, д. 7	
1.5. Место фактического осуществления деятельности (только для индивидуального предпринимателя)	Сведения отсутствуют	
<b>2. Сведения о членстве индивидуального предпринимателя или юридического лица в саморегулируемой организации:</b>		
2.1. Регистрационный номер члена в реестре членов саморегулируемой организации	№ 64	
2.2. Дата регистрации юридического лица или индивидуального предпринимателя в реестре членов саморегулируемой организации	17.11.2009г.	
2.3. Дата и номер решения о приеме в члены саморегулируемой организации	17.11.2009г. протокол Правления № 16	
2.4. Дата вступления в силу решения о приеме в члены саморегулируемой организации	17.11.2009г.	
2.5. Дата прекращения членства в саморегулируемой организации	Сведения отсутствуют	
2.6. Основания прекращения членства в саморегулируемой организации	Сведения отсутствуют	
<b>3. Сведения о наличии у члена саморегулируемой организации права выполнения работ:</b>		
3.1. Дата, с которой член саморегулируемой организации имеет право выполнять инженерные изыскания, осуществлять подготовку проектной документации, строительство, реконструкцию, капитальный ремонт, снос объектов капитального строительства по договору подряда на выполнение инженерных изысканий, подготовку проектной документации, по договору строительного подряда, по договору подряда на осуществление сноса (нужное выделить):		
в отношении объектов капитального строительства (кроме особо опасных,	в отношении особо опасных, технически сложных и уникальных	в отношении объектов использования атомной энергии

1





технически сложных и уникальных объектов, объектов использования атомной энергии)	объектов капитального строительства (кроме объектов использования атомной энергии)	
17.11.2009г.	01.04.2011г.	Сведения отсутствуют

3.2. Сведения об уровне ответственности члена саморегулируемой организации по обязательствам по договору подряда на выполнение инженерных изысканий, подготовку проектной документации, по договору строительного подряда, по договору подряда на осуществление сноса, и стоимости работ по одному договору, в соответствии с которым указанным членом внесен взнос в компенсационный фонд возмещения вреда (нужное выделить):

а) первый	V	стоимость инженерных изысканий по одному договору подряда на выполнение инженерных изысканий не превышает 25 000 000 рублей
б) второй		Сведения отсутствуют
в) третий		Сведения отсутствуют
г) четвертый		Сведения отсутствуют
д) пятый*		
е) простой*		в случае если член саморегулируемой организации осуществляет только снос объекта капитального строительства, не связанный со строительством, реконструкцией объекта капитального строительства

\* заполняется только для членов саморегулируемых организаций, основанных на членстве лиц, осуществляющих строительство

3.3. Сведения об уровне ответственности члена саморегулируемой организации по обязательствам по договору подряда на выполнение инженерных изысканий, подготовку проектной документации, по договору строительного подряда, по договору подряда на осуществление сноса, заключенным с использованием конкурентных способов заключения договоров, и предельному размеру обязательств по таким договорам, в соответствии с которым указанным членом внесен взнос в компенсационный фонд обеспечения договорных обязательств (нужное выделить):

а) первый	V	имеет право принимать участие в заключении договоров подряда на выполнение инженерных изысканий с использованием конкурентных способов заключения договоров, если предельный размер обязательств по таким договорам не превышает 25 000 000 рублей
б) второй		Сведения отсутствуют
в) третий		Сведения отсутствуют
г) четвертый		Сведения отсутствуют
д) пятый*		

\* заполняется только для членов саморегулируемых организаций, основанных на членстве лиц, осуществляющих строительство

**4. Сведения о приостановлении права выполнять инженерные изыскания, осуществлять подготовку проектной документации, строительство, реконструкцию, капитальный ремонт, снос объектов капитального строительства:**

4.1. Дата, с которой приостановлено право выполнения работ	Сведения отсутствуют
4.2. Срок, на который приостановлено право выполнения работ*	Сведения отсутствуют

\* указываются сведения только в отношении действующей меры дисциплинарного воздействия

Директор СРО Ассоциации «ИОС»

М.П.



Е.В. Коренблит

## ПРИЛОЖЕНИЕ У

КОПИЯ. ВЫПИСКА ИЗ РЕЕСТРА ЧЛЕНОВ САМОРЕГУЛИРУЕМОЙ ОРГАНИЗАЦИИ  
АО «СИБГИПРОРУДА»

**Ассоциация «СРО**  
**«Кузбасский проектно-научный центр»**  
 654007, г. Новокузнецк, ул. Орджоникидзе, 35, офис 807/5  
 Тел./факс (3843) 45-87-65  
 E-mail: np\_kpnc@mail.ru  
 ИНН 4217102622, КПП 421701001, ОГРН 1084200002391

УТВЕРЖДЕНА  
 приказом Федеральной службы  
 по экологическому, технологическому  
 и атомному надзору  
 от 04 марта 2019 г. № 86

ВЫПИСКА ИЗ РЕЕСТРА ЧЛЕНОВ САМОРЕГУЛИРУЕМОЙ  
ОРГАНИЗАЦИИ

«06» июля 2022г.  
 (дата)

№ ПНЦ 080018/44  
 (номер)

Ассоциация «Саморегулируемая организация «Кузбасский проектно-научный центр»  
 (полное и сокращенное наименование саморегулируемой организации)

Саморегулируемая организация, основанная на членстве лиц, осуществляющих подготовку  
 проектной документации

(вид саморегулируемой организации)

654007, г. Новокузнецк, ул. Орджоникидзе, 35, офис 807/5, www.kpnc.ru

(адрес места нахождения, адрес официального сайта в информационно-телекоммуникационной сети «Интернет»)

СРО-П-062-20112009

(регистрационный номер записи в государственном реестре саморегулируемых организаций)

выдана: Акционерное общество "Институт по проектированию предприятий горнорудной  
 промышленности "Сибгипроруда" (АО "Сибгипроруда")

(фамилия, имя, (в случае если имеется) отчество заявителя - физического лица  
 или полное наименование заявителя - юридического лица)

Наименование	Сведения
<b>1. Сведения о члене саморегулируемой организации:</b>	
1.1. Полное и (в случае, если имеется) сокращенное наименование юридического лица или фамилия, имя (в случае, если имеется) отчество индивидуального предпринимателя	Акционерное общество "Институт по проектированию предприятий горнорудной промышленности "Сибгипроруда" (АО "Сибгипроруда")
1.2. Идентификационный номер налогоплательщика (ИНН)	4216003643
1.3. Основной государственный регистрационный номер (ОГРН) или основной государственный регистрационный номер индивидуального предпринимателя (ОГРНИП)	1024201469962
1.4. Адрес местонахождения юридического лица	654006, Кемеровская область, г.Новокузнецк, ул.Орджоникидзе, 9
1.5. Место фактического осуществления деятельности (только для индивидуального предпринимателя)	
<b>2. Сведения о членстве индивидуального предпринимателя или юридического лица в саморегулируемой организации:</b>	
2.1. Регистрационный номер члена в реестре членов саморегулируемой организации	18
2.2. Дата регистрации юридического лица или индивидуального предпринимателя в реестре членов саморегулируемой организации (число, месяц, год)	23.12.2009
2.3. Дата (число, месяц, год) и номер решения о приеме в члены саморегулируемой организации	07.11.2008, Протокол №4



Наименование	Сведения								
2.4. Дата вступления в силу решения о приеме в члены саморегулируемой организации (число, месяц, год)	07.11.2008								
2.5. Дата прекращения членства в саморегулируемой организации (число, месяц, год)									
2.6. Основания прекращения членства в саморегулируемой организации									
<b>3. Сведения о наличии у члена саморегулируемой организации права выполнения работ:</b>									
3.1. Дата, с которой член саморегулируемой организации имеет право осуществлять подготовку проектной документации по договору подряда:									
<input type="checkbox"/> в отношении объектов капитального строительства (кроме особо опасных, технически сложных и уникальных объектов, объектов использования атомной энергии) <input type="checkbox"/> в отношении особо опасных, технически сложных и уникальных объектов капитального строительства (кроме объектов использования атомной энергии) <input type="checkbox"/> в отношении объектов использования атомной энергии	<div> <div>07.11.2008</div> <div>24.02.2011</div> <div>-</div> </div>								
3.2. Сведения об уровне ответственности члена саморегулируемой организации по обязательствам по договору подряда на подготовку проектной документации, в соответствии с которым указанным членом внесен взнос в компенсационный фонд возмещения вреда:									
<input type="checkbox"/> а) первый <input type="checkbox"/> б) второй <input type="checkbox"/> в) третий <input type="checkbox"/> г) четвертый	<table border="1"> <tr><td></td><td>до 25 млн. руб.</td></tr> <tr><td></td><td>до 50 млн. руб.</td></tr> <tr><td>v</td><td>до 300 млн. руб.</td></tr> <tr><td></td><td>от 300 млн. руб. и более</td></tr> </table>		до 25 млн. руб.		до 50 млн. руб.	v	до 300 млн. руб.		от 300 млн. руб. и более
	до 25 млн. руб.								
	до 50 млн. руб.								
v	до 300 млн. руб.								
	от 300 млн. руб. и более								
3.3. Сведения об уровне ответственности члена саморегулируемой организации по обязательствам по договору подряда на подготовку проектной документации, заключенным с использованием конкурентных способов заключения договоров, и предельному размеру обязательств по таким договорам, в соответствии с которым указанным членом внесен взнос в компенсационный фонд обеспечения договорных обязательств:									
<input type="checkbox"/> а) первый <input type="checkbox"/> б) второй <input type="checkbox"/> в) третий <input type="checkbox"/> г) четвертый	<table border="1"> <tr><td></td><td>до 25 млн. руб.</td></tr> <tr><td></td><td>до 50 млн. руб.</td></tr> <tr><td></td><td>до 300 млн. руб.</td></tr> <tr><td></td><td>от 300 млн. руб. и более</td></tr> </table>		до 25 млн. руб.		до 50 млн. руб.		до 300 млн. руб.		от 300 млн. руб. и более
	до 25 млн. руб.								
	до 50 млн. руб.								
	до 300 млн. руб.								
	от 300 млн. руб. и более								
<b>4. Сведения о приостановлении права осуществлять подготовку проектной документации объектов капитального строительства:</b>									
4.1. Дата, с которой приостановлено право выполнения работ									
4.2. Срок, на который приостановлено право выполнения работ									

Директор  
(должность)



(подпись)

С. К. Яковлев  
(инициалы, фамилия)



## ПРИЛОЖЕНИЕ Ф

### КОПИЯ. ЛИЦЕНЗИЯ НА ПРОИЗВОДСТВО МАРКШЕЙДЕРСКИХ РАБОТ АО «СИБГИПРОРУДА»

ФЕДЕРАЛЬНАЯ СЛУЖБА  
ПО ЭКОЛОГИЧЕСКОМУ, ТЕХНОЛОГИЧЕСКОМУ И АТОМНОМУ НАДЗОРУ

**ЛИЦЕНЗИЯ**

№ ПМ-68-000468 от 4 апреля 2007 г.

На осуществление  
Производство маркшейдерских работ

Виды работ (услуг), выполняемых (оказываемых) в составе лицензируемого вида деятельности, в соответствии с частью 2 статьи 12 Федерального закона "О лицензировании отдельных видов деятельности" согласно приложению к настоящей лицензии.

Настоящая лицензия предоставлена  
Открытое акционерное общество "Институт по проектированию предприятий горнорудной промышленности "Сибгипроруда"  
(полное наименование юридического лица с указанием организационно-правовой формы)  
ОАО "Сибгипроруда"  
(сокращенное наименование юридического лица)

Открытое акционерное общество "Институт по проектированию предприятий горнорудной промышленности "Сибгипроруда"  
(фирменное наименование юридического лица)  
Открытые акционерные общества  
(организационно-правовая форма)

Основной государственный регистрационный номер юридического лица  
(индивидуального предпринимателя) (ОГРН) 1024201469962

Идентификационный номер налогоплательщика 4216003643

Серия А В № 330316



Место нахождения и места осуществления лицензируемого вида деятельности

Место нахождения: 654006, Кемеровская область, г. Новокузнецк, ул. Орджоникидзе, 9.

Места осуществления лицензируемого вида деятельности согласно приложению к настоящей лицензии.

Настоящая лицензия предоставлена на срок:

☒ бессрочно

Настоящая лицензия предоставлена на основании решения лицензирующего органа – приказа от 4 апреля 2007 г. № 251

Настоящая лицензия переоформлена на основании решения лицензирующего органа – приказа от 20 июня 2013 г. № 722

Настоящая лицензия имеет 1 приложение, являющееся ее неотъемлемой частью на 1 листе

Заместитель руководителя  
Сибирского управления  
Ростехнадзора

(должность уполномоченного лица)

  
(подпись)

О.В. Струпалев  
(Ф.И.О. уполномоченного лица)

М.П.



**ПРИЛОЖЕНИЕ**

(без лицензии недействительно)

Лист 1 из 1

к лицензии № ПМ-68-000468 от 4 апреля 2007 г.

Виды работ (услуг), выполняемых (оказываемых) в составе  
Производство маркшейдерских работ

[наблюдения за состоянием горных отводов и обоснование их границ; ведение горной графической документации; учет и обоснование объемов горных разработок; определение опасных зон горных разработок, а также мер по охране горных разработок, зданий, сооружений и природных объектов от воздействия работ, связанных с использованием недр, проектирование маркшейдерских работ]

Места осуществления лицензируемого вида деятельности  
[ Кемеровская обл., г. Новокузнецк, ул. Орджоникидзе, 9.]

Заместитель руководителя  
Сибирского управления  
Ростехнадзора  
(должность уполномоченного лица)



О.В. Струпаев  
(Ф.И.О. уполномоченного лица)

Серия А В № 340046



## ПРИЛОЖЕНИЕ X КОПИЯ. ПИСЬМО ОБ АВТОДОРОГЕ



ОБЩЕСТВО С ОГРАНИЧЕННОЙ  
ОТВЕТСТВЕННОСТЬЮ  
«ГОРНО-РУДНАЯ КОМПАНИЯ « АЛАТАУ»  
(ООО «ГРК « АЛАТАУ»)  
655731, Республика Хакасия, Аскизский район,  
п.Вершина Теи, Советская, 7.  
Телефон: 8(39045)95824;  
E-mail: info@mc-alatau.ru  
ОГРН 1201900000807,  
ИНН/КПП 1902029747/190501001

АО «Сибгипроруда  
Генеральному директору

Д.Н. Распопину

**Письмо**  
№ БН от « 04 » 08 2022г

*Информация об автодороге*

При выполнении проектной документации по объекту «ДОФ. Отвал отходов обогащения. Проект санитарно-защитной зоны» для заезда на проектируемый отвал необходимо предусмотреть использование имеющейся на существующем отвале автодороге.

Директор  
ООО «ГРК «Алатау»

Ю. В. Соколов

## ТАБЛИЦА РЕГИСТРАЦИИ ИЗМЕНЕНИЙ

[illegible]



## ЖУРНАЛ ИЗМЕНЕНИЙ

[illegible]